



LA GAZETTE DES SAINT-LÉGER



L'ASSOCIATION
DES SAINT LÉGER
DE FRANCE ET
D'AILLEURS VOUS
SOUHAITE UN
TRÈS BEL ÉTÉ
Bonne lecture !



DANS CE NUMÉRO N° 10

FOCUS

Saint-Lager (69)

DANS LE RETRO

Saint Léger (*les Croisilles*) (62)

VUES RECENTES

Saint Léger Dubosq (14)

NOS BLASONS

Nos blasons : les 3 suivants (par département)

LÉO SE DÉCLINE

Préparez vos vacances : avez-vous votre passeport ?

NOS RETROUVAILLES

Saint Léger près Troyes (10) : rassemblement en 2009

CURIOSITE

Saint Léger le Guérétois (23) : André, le fou roulant

DES VIES

Saint Légier la Chiésaz (Suisse) : le malicieux Alfred Béguin

POUR NOUS COMMUNIQUER
VOS INFORMATIONS

@ assostleger@orange.fr

f facebook.com/assostleger

ig instagram.com/st.leger.de.france.et.ailleurs

POUR VISITER LE SITE
<https://www.stleger.info>



Prochaine date à retenir :

Pentecôte 7-8 juin 2025

14 e Rassemblement à

Saint Léger le Petit (18)

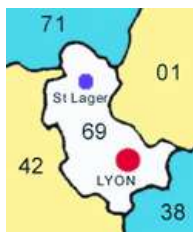


Saint Lager (Rhône)

Région Auvergne-Rhône-Alpes, Département du Rhône, Arrondissement de Villefranche sur Saône

Canton de Belleville, Communauté de Communes Saône-Beaujolais

St Lager s'est autrefois appelée
Saint Léger
Saint Lagier
Mont Brouilly sous la Révolution
et enfin **Saint Lager**.



Blotti sur les contreforts de la colline de Brouilly (483 m), c'est un poste avancé de la montagne beaujolaise.



En découvrant le Pays Beaujolais, vous apprécierez son charme et la splendeur de ses paysages vallonnés, de ses lignes de crêtes, de ses vignes et de ses forêts.

Ici, tout respire la gourmandise et la convivialité.

La chapelle de Brouilly

Détachée des Monts du Beaujolais, la Montagne de Brouilly (altitude : 480 m), d'origine volcanique, domine toute la région. Observatoire naturel, ce haut lieu servit probablement, dès la plus haute antiquité, aux cultes païens et aux druides, avant d'être christianisé. Au Moyen-Age, une **statue de la Sainte Vierge** fut érigée sur l'emplacement d'une croix en ruines. Des archives de Saint-Lager contenaient un testament de cette époque qui léguait des Livres de cire à faire brûler en l'honneur de la Vierge de la Montagne : "Au cœur du Beaujolais, **la Vierge au raisin** paraît être une sentinelle avancée, placée là pour détourner la gelée, la grêle et les fléaux de toutes sortes qui s'acharnent contre la vigne, raison d'être du pays."



Saint Lager : ville internationale de la vigne et du vin

L'Office International de la Vigne et du vin, créé en 1924, a pour objectif non pas tant la promotion du vin et des produits de la vigne, mais plutôt les recherches techniques et scientifiques y afférant. Sur 115 villes représentant 33 nations, **13 villes françaises** seulement ont eu droit à cette distinction de "**Ville Internationale de la Vigne et du Vin**", et parmi elles **Saint-Lager**, considéré comme haut lieu représentatif du Beaujolais par ses vignerons produisant un éventail de cuvées prestigieuses de crus Brouilly et Côte de Brouilly, sans compter ses Beaujolais villages et Beaujolais par le domaine viticole des Ravatys, propriété de **l'Institut Pasteur** qui perpétue la mémoire et met en œuvre les travaux du grand savant dont les recherches sur la **fermentation alcoolique**, le **rôle des levures** et la **conservation des vins** ont été les prémices de l'œnologie moderne par la société de négoce-éleveur Pasquier-Desvignes, de très ancienne notoriété, qui assure une **diffusion internationale** des vins de Bourgogne et du Beaujolais. Le prestige dont a ainsi bénéficié notre petite cité au pied de la colline de Brouilly est notre contribution locale au renom du **Beaujolais dans le monde**, tout ceci sous le regard maternel de la Vierge au Raisin, souvent appelée au secours en soutien logistique aux insuffisances des hommes, particulièrement lors des grandes épreuves, tels les ravages de l'oïdium puis du phylloxéra à la fin du XIXe siècle.



<https://www.stleger.info/les72StLeger/region6/69.htm>

Toutes les autres informations sont accessibles sur le site des SAINT LEGER DE FRANCE ET D'AILLEURS



Saint Léger (Pas de Calais) appelé encore Saint Léger les Croisilles

"Pour parler de la guerre, il n'y a que des larmes" (Henriqueta Lisboa)

Région Hauts de France (Nord - Pas de Calais), Arrondissement d'Arras, Canton de Croisilles,

Communauté de communes du Sud-Artois

St Léger est à 10 km de Bapaume, 15 km d'Arras, 65 km de Lille, 180 de Paris. Accès routier par l'autoroute A1 Lille/Paris (il existe l'aire de St Léger) et la nationale 17. Accès SNCF par le TGV Gare d'Arras. Altitude : 83 m, superficie 747 ha.



On trouve en 1154 l'ancien nom de S. Leodegarius de Leudgari, puis plus tard St Légiér. La commune compte 515 habitants en 2022, appelés les St Légiérois.

les combats à St Léger le 30 septembre 1914

la 10e Division de Cavalerie composition en 1914 :

10e Dragons de août 1914 à juin 1916

15e Dragons de août 1914 à juin 1916

19e Dragons de août 1914 à juin 1916

20e Dragons de août 1914 à juin 1916

26 août - 3 septembre 1914 : retrait du front ; repos vers Nancy ; à partir du 1er septembre, transport par voie ferrée dans la région de Condé-en-Brie

3 - 6 septembre : repli vers Provins

6 - 14 septembre : engagée dans la 1e **BATAILLE DE LA MARNE** (prise de Château-Thierry) puis poursuite, par Fismes et Pontavert, jusque dans la région de Sissonne

14 au 17 septembre : repli au sud de l'Aisne, puis mouvement vers Reims

17 septembre - 22 octobre 1914 : mouvement vers Montdidier - engagée (vers Bapaume) dans la 1e BATAILLE DE PICARDIE, puis dans la 1e BATAILLE D'ARTOIS : combats d'Achiet-le-Grand le 28 septembre, **de Saint-Léger le 30 septembre** (il s'agit de Saint Léger les Croisilles), de Pont-à-Vendin **le 8 octobre**, de Vermelles le **10 octobre**, puis dans la 1e BATAILLE DES FLANDRES : combats de Merville le 15 octobre, de Fleurbaix le **16 octobre**, de Radinghem les 18 et 21 octobre



Rue de Henin sur Cojeul



la rue de Vaulx-Vraucourt



le centre du village



1919 - les ruines de l'église de Croisilles



Cette carte de Saint Léger a été oblitérée à Croisilles le 6 avril 1910. Elle représente la rue de Vaulx et la rue d'Arras. La vue est prise de l'ancienne église qui se trouvait près du château. On y voit une **grande cheminée de la sucrerie** appartenant à M. Charles Demiautte. La culture de la betterave est alors en plein développement ! A l'horizon, on aperçoit **le moulin** bâti sur tour (détruit pendant la guerre) appartenant au marquis d'Aoust.

<https://www.stleger.info/les72StLeger/region3/62a.cpa1.htm>

Toutes les autres informations sont accessibles sur le site des SAINT LEGER DE FRANCE ET D'AILLEURS



Saint Léger (Pas de Calais) appelé encore Saint Léger les Croisilles

Et la seconde guerre passa aussi par Saint Léger

Quelques informations sur les champs d'aviation

C'est en 1939, au tout début de la guerre que le génie français vint métrer le terrain, tracer des pistes et commencer les tous premiers travaux de terrassement. Dès l'arrivée de l'armée britannique dans notre région, le chantier leur fut remis et à leur tour, ils exécutèrent de gros travaux de nivellement. L'arrivée des Allemands le 20 mai 1940, mis fin à cette besogne et immédiatement tout fut mis en oeuvre pour le rendre opérationnel dans les meilleurs délais. Quelques semaines plus tard, les pistes entraient en service....



avec l'amable autorisation
de Monsieur Coilliot



7 juillet 1940

Saint-Léger-les-Croisilles
La première perte subie par le GROUPE II KG 2 de SAINT-LEGER est un appareil Dornier 17 qui se pose en catastrophe près de Boulogne, après l'attaque effectuée par un Spitfire du 64^e squadron de la RAF aux abords de Calais.
Le pilote allemand, l'oberleutnant SEIDEL est blessé, l'avion est irrécupérable.
Un convoi britannique veut traverser la Manche lorsqu'il est repéré par un avion de reconnaissance allemand. Parvenu dans la soirée à la hauteur de FOLKESTONE, il espère franchir le détroit à la faveur de la nuit. Le KG 2 lance alors 45 Dornier dans une attaque contre ces navires. Ceux de Saint-Léger quittent l'aérodrome vers 19 h 30. 55 minutes plus tard, ils sont au-dessus des bateaux. Ils en coulent un et en endommagent trois. Une contre-attaque est lancée par la RAF. Un appareil allemand s'écrase à Boulogne et un second se pose en catastrophe aux environs de Saint-Omer.

12 JUILLET 1940
Saint-Léger
Pertes allemandes
Un convoi allié navigue dans l'estuaire de la TAMISE. Des HURRICANE les protègent. Vers 8 h 45, sortant des nuages, des DO 17 les attaquent en piquant.
Un combat s'engage : deux appareils basés au champ d'aviation de Saint-Léger-les-Croisilles tombent à la mer.
L'hauptman MACHETZKI, l'oberleutnant RÖWE et 6 aviateurs allemands sont portés disparus.

5 AOUT 1940

Saint-Léger-les-Croisilles

Sabotage

20 mètres de câbles téléphoniques allemands sont coupés le long route.

Qui sont les saboteurs ?

8 SEPTEMBRE 1940

Saint-Léger Cambrai Epinoy

Attaques aériennes

Environ 60 Dornier 17 des bases de Cambrai, Epinoy et Saint-Léger-les-Croisilles attaquent des aérodromes anglais et les faubourg sud de Londres.

Cinq escadrilles de la RAF vont se lancer à leurs trousses.

Le Dornier codé 2662 U5-BN est abattu par la DCA à l'est de LONDRES à 12 h 40, l'équipage composé de l'oberleutnant SCHNEIDER, l'unteroffizier SCHUMAGHER, le Gefreiter HOFFMANN et le flieger KOHL sautent en parachute, près de GRAVESEND et sont aussitôt capturés.

Le Dornier codé 3415 U5-LN est abattu par un Hurricane sur l'île de SHEPPEY : l'oberleutnant ZIEMS et l'unteroffizier FLISK disparaissent à jamais.

Le Dornier codé 1130 U5-FN est abattu par la DCA, également à l'est de LONDRES. Le lieutenant LANDENBERGER, le Gefreiter LOTTER, le flieger SCHULZE sont tués; l'oberfeldwebel STROBEL est porté disparu.

21 SEPTEMBRE 1940

Saint-Léger-les-Croisilles

Le Dornier 17 Codé 3454 U5-FN de la Staffeln V / KG 2 a des difficultés pour atterrir sur la piste de Saint-Léger. Il se pose en catastrophe sans pertes humaines.

10 OCTOBRE 1940

Les sabotages !

Encore quelques extraits d'une ordonnance allemande concernant la protection contre les actes de sabotage.

"Quiconque intentionnellement ne remplit pas ou remplit mal les tâches de surveillance qui lui sont confiées par le chef de l'administration militaire en France sera condamné à la peine de mort".

Toute personne qui cache ou loge chez elle, soit des prisonniers de guerre fugitifs ou dépourvus d'un certificat de libération de captivité ou de congé, soit des personnes appartenant à une force armée ennemie, sera condamné à la peine de mort".

11 OCTOBRE 1940

Saint-Léger-les-Croisilles

Le Dornier 2893 U5-AN de la base de Saint-Léger s'égare lors d'un vol et s'écrase dans la rivière l'AINSE.

Le lieutenant HUBNER et les trois hommes de l'équipage sont tués.

16 OCTOBRE 1940

Saint-Léger

Encore un atterrissage en catastrophe sur la piste, au retour d'un raid de bombardement contre la Grande-Bretagne.

C'est le DO 17 codé 3352 U5-CC de la 6^e Staffeln / KG 2.

Aucune perte dans cet accident.

1 OCTOBRE 1941

Ayette - St-Léger-les-Croisilles

Des meules et granges sont incendiées à Ayette. Débutent les premières actions de ce genre dans la région sud d'Arras.

A 16 h 30, autre incendie dans une ferme à Saint-Léger-les-Croisilles. Les pertes sont élevées : 1 tracteur, 540 quintaux de blé, 60 d'avoine, et 1 360 de paille sont réduits en cendres.

D'après M^r MATHON :

On raconte que les Allemands enlèvent leur dépôt d'essence et tout un stock de matériel de leur parc situé à Ervillers, et servant au champ d'aviation de Saint-Léger-les-Croisilles.

On remarque le passage de nombreux convois de canons anti-aériens dans la rue du Temple. Tous partent vers Cambrai.

1er septembre 1944, jour de la libération du secteur

Saint-Léger les Croisilles, fin de matinée

Les blindés anglais approchent et pour les FFI de Saint-Léger, c'est la grande effervescence.

Florimont PETIT et son fils, le Docteur MICHEL de Croisilles, un Polonais au prénom de Joseph, J. DUMETZ partent à pied, armés, pour effectuer une reconnaissance vers Vaulx-Vraucourt.

Dans la plaine, tout est calme. Rien. Pas un Allemand en vue. Les hommes s'arrêtent et le Docteur propose au fils PETIT d'avancer jusqu'au prochain carrefour.

Florimont, jeune et décidé, continue son chemin. Tout à coup, un homme, un civil (!) arrive devant lui. Ils se connaissent et lorsqu'ils sont face à face, le jeune remarque que ce brave tremble, ne sait pas s'exprimer et semble terriblement surexcité. Le trouvant si étrange, les 2 hommes se séparent...

Florimont apprendra le lendemain que près du lieu de leur rencontre, des Allemands en armes étaient allongés dans un champ de betteraves à 3 mètres d'eux (2).

Pas-en-Artois

Dès le passage des chars sur la nationale, une autre équipe OCM se lance à la recherche des Allemands qui fuient. Sans problème, un bon nombre est capturé. Les résistants les conduisent aux abris souterrains que la population occupait encore deux heures plus tôt. Le nombre de

(1) Il s'agit d'un jardinier anglais âgé, laissé en liberté.

(2) On notera qu'à la fin septembre 1944, 2 Allemands furent encore capturés dans un bois proche de Saint-Léger-les-Croisilles.



Hommage de la commune
de Saint-Léger à ses enfants
morts pour la France
1914-1918



A la mémoire de ces 4
résistants fusillés dans la
citadelle d'Arras, le
22 décembre 1943



Ce monument a été
érigé avec le produit
d'une souscription
publique et inauguré le
3 août 1924.

<https://www.stleger.info/les72StLeger/region3/62a.fusilles.htm>

Toutes les autres informations sont accessibles sur le site des SAINT LEGER DE FRANCE ET D'AILLEURS



Saint Léger Dubosq (Calvados)




Région Basse-Normandie, désormais Normandie, Département du Calvados, Arrondissement de Lisieux

Canton de Dozulé, Communauté de Communes Normandie Cabourg Pays d'Auge

St Léger Dubosq est situé à 3 km de Dozulé (1 500 habitants), à 25 km de Caen, Pont l'Evêque et Lisieux, à 10 km de la mer, 17 km de Ouistreham et est reliée à Paris par l'autoroute de Normandie (200 km)

Le **Pays d'Auge** est fait de paysages où s'entrecroisent plateaux, versants souvent abrupts, appelés "picanes", vallées et nombreux vallons. Le tapis vert de ses prairies, la beauté des monuments qui le jalonnent et notamment les manoirs à pans de bois, garnis de tuileaux roses, sans oublier la douceur de son climat presque marin confèrent à ce Pays des allures de **paradis terrestre**.



Face à cette église, la **mairie** restaurée en 2000, présente une architecture typiquement augeronne à pans de bois. Il est à noter d'ailleurs que la majorité des constructions de St Léger-Dubosq sont de type Pays d'Auge.

L'**église** de St Léger-Dubosq est construite en **silex, meulière et briques Saint Jean rose**. Les encadrements en pierre taillée des ouvertures sont en ogive dans le chœur, et légèrement cintrés dans la nef. Le pignon ouest, ayant reçu un meilleur traitement que le reste du bâtiment, est épaulé par quatre contreforts à un rejet. Les façades latérales sont maçonnées en pierre et en silex.

St Léger a la chance de se trouver sur le parcours du **chemin de grande randonnée du Pays d'Auge** (230 km). Depuis sa mise en place, la commune a développé plusieurs circuits sur son territoire mais également en association avec les communes limitrophes. Un topoguide existe. Deux gîtes clé-vacances complètent cette infrastructure.

La **population** (les Saint-Légeois et les Saint-Légeoises) est en constante augmentation : 109 en 1982, 130 en 1989, 169 en 2001 et 185 en 2004, 224 en 2020 et **231 en 2021**.



<https://www.stleger.info/les72StLeger/region2/14a.htm>

Toutes les autres informations sont accessibles sur le site des SAINT LEGER DE FRANCE ET D'AILLEURS.



Nos blasons



Ayant découvert les 73 Saint Léger et le réseau d'amitié qui unissait les villages et hameaux portant le nom de Saint-Léger ou l'un de ses dérivés -dont certains ont été rendus difficilement reconnaissables à cause d'une corruption du langage- nous avons essayé d'étudier s'il existait un ou plusieurs points communs entre les différents blasons dont s'honorent les communes. Sur ces 73 "Saint-Léger", nous avons repéré 40 blasons. Nous allons les étudier dans l'ordre des codes postaux.

La Chapelle Iger (Seine & Marne)



De gueules à une chapelle d'argent ouverte et ajourée de sable, posée sur une terrasse ployée d'or, chargée d'un sentier de sable ; accompagnée en chef de deux écussons : à dextre* d'argent à la croix de gueules, à senestre de sable à la bordure d'or.

**en héraldique, on désigne par dextre le côté gauche du blason, car on se met à la place du chevalier, et ce qu'en face nous voyons à gauche est son côté droit*

La chapelle est une arme parlante, mais nous ne connaissons pas l'origine des deux écussons qui l'accompagnent.

Saint Léger en Yvelines (Yvelines)

De gueules à un chêne arraché d'argent, au chef cousu d'azur, chargé de trois fleurs de lys d'or

Ce blason a été créé dans les années 1980. Il répond très bien aux règles héraldiques et ses symboles sont évidents : le chêne rappelle que la commune est située au cœur du Massif des Yvelines et de l'ancienne forêt des Carnutes, cette grande forêt qui allait de Paris à Chartres et de Dourdan à Houdan. Quant aux fleurs de lys, elles indiquent que nous nous trouvons en Ile-de-France. Leur présence peut également se justifier car de 418 à 752, la Forêt d'Yveline appartient à la dynastie mérovingienne, puis de 752 à 987 aux Carolingiens. Robert le Pieux (996-1031) y fait construire sa résidence pour chasser en forêt. **Philippe Ier, Louis VI le gros, Louis VII et Philippe-Auguste résidèrent à Saint-Léger.**



Saint Liguaire / Niort (Deux Sèvres)

D'azur semé de fleurs de lys d'or, à une tour donjonnée d'argent brochant, maçonnée et ouverte de sable, posée sur une rivière d'argent mouvant de la pointe.



Ce semé de lys serait celui que portait en parti dans ses armes, Jean duc de Berry, comte de Poitiers, frère de Saint-Louis. Plus tardivement, en 1372, les bourgeois de Niort qui aidèrent Du Guesclin à chasser l'étranger de ses murs auraient reçu cette concession royale, et firent sculpter ce blason sur le beffroi de l'hôtel de ville en 1393.

La tour donjonnée rappelle les deux tours carrées du château que fit reconstruire en 1158 Henri II de Plantagenet, roi d'Angleterre. Dans ces tours, ce prince fit enfermer sa femme Aliénor d'Aquitaine après la révolte de ses fils Jean sans Terre et Richard Cœur de Lion.

En pointe, les ondes évoquent la Sèvre coulant au pied du château.

<https://www.stleger.info/asso/blasons.htm>



Léo se décline



*Préparez vos vacances!
Avez-vous votre passeport?*

Ce passeport a vu le jour pour notre 2e Rassemblement,
à St Léger le Guérétois.



C'est un **tout petit outil** que nous pensons bien sympathique pour entrer en contact avec les autres Saint Léger, un trait d'union entre eux. Sa seule prétention est de **servir à visiter d'autres Saint Léger**, d'être l'occasion de rencontres, et plus si affinités... **Tamponné dans 10 Saint Léger différents**, le Passeport donne droit à un cadeau, petit lui aussi ! **Il est gratuit. Il peut être tamponné par** la mairie, le bureau de poste, de n'importe quel service public, mais aussi par un commerçant, un artisan, il faut juste que **le nom du Saint-Léger apparaisse**.

Si vous souhaitez en récupérer un, demandez le au correspondant de votre commune ou par mail (assostleger@orange.fr) nous vous le ferons parvenir par son intermédiaire.

Soyez curieux : parlez avec moi à la découverte des Saint-Léger !

Lors de votre passage, n'oubliez pas de faire tamponner votre Passeport à la mairie ou chez les commerçants, dans 10 Saint-Léger différents.

Une fois complété, cette carte devra être retournée et vous vaudra une surprise !

Bons voyages !



L'ami Léo vous invite à retourner le Passeport qui vous sera rendu, avec un nouveau, à Mairie de St Léger sous Châtel Le Landreau - 49 280 St Léger sous Châtel 02 41 58 23 23		Date _____	Date _____	Date _____	Date _____
Nom Prénoms _____					
Adresse _____					
Commune _____					
Date _____	Date _____	Date _____	Date _____	Date _____	Date _____



Après
Bravo M Henri MILER

[illegible]

<https://www.stleger.info/asso/passeport.htm>

Toutes les autres informations sont accessibles sur le site des SAINT LEGER DE FRANCE ET D'AILLEURS



Saint Léger près Troyes (Aube)

Rassemblement en 2009



Les 30 et 31 mai 2009, nous avons été accueillis à St Léger près Troyes pour le 7e Rassemblement des St Léger de France et d'Ailleurs.

PROGRAMME DU SAMEDI 30 MAI

9h à 11h : Accueil des participants -
Installation de vos stands

11h : Ouverture officielle du 7e
rassemblement

Vin d'honneur offert par la municipalité

12h : Déjeuner sous chapiteau

14h : Départ pour les visites touristiques

- les magasins d'usine
- Vieux Troyes : visite guidée
- le Vignoble Champenois et le Chaourçois

18h : Départ vers les lieux d'hébergement
(hôtel, gîte, habitant...)

20h : Dîner et bal - sous chapiteau

PROGRAMME DU DIMANCHE 31 MAI

8h à 9h : Petit déjeuner sous le chapiteau

9h : Randonnée pédestre / Assemblée
générale

10h : Messe sous chapiteau

11h : Ouverture des stands - temps libre

12h30 : Apéritif offert puis déjeuner
Résultats de la 5e Tombola Géante


14h30 : les Olympiades

19h : Remise de la Clé au futur
organisateur et autres festivités

20h : Dîner dansant

Les visites : rappelez-vous !

La ville de Troyes est incontestablement un rendez-vous avec l'histoire. Témoin des grands moments qui ont ponctué son passé, cette cité d'art a conservé les témoignages qui ont marqué la création artistique. Le cliché pourrait jaunir, prendre un sérieux coup de vieux. Mais non, la cité médiévale garde le caractère que lui ont connu naguère les trouvères et tous les marchands de passage. C'était au temps des grandes foires de Champagne, des heures prospères quand on battait monnaie, quand on échangeait à tour de bras draperies, soieries et orfèvreries dans une ambiance de liesse populaire.



Parcourir **la route du champagne** lovée au sud de Troyes, c'est aller à la rencontre des vignerons passionnés qui n'ont qu'une envie : révéler aux curieux les secrets de ce breuvage. Un itinéraire pétillant musarde entre vallées verdoyantes, coteaux recouverts de vignes et petits villages viticoles chargés d'histoires. Située aux confins de la Champagne et de la Bourgogne, la "Côte des Bar" est la principale région de l'Aube où l'on produit le Roi des Vins. Et ensuite un petit détour pour déguster **le chaource**, fromage AOP à "pâte molle à croûte fleurie"



C'est à Troyes qu'est né le phénomène des magasins d'usine, désormais beaucoup copié, mais jamais égalé.

<https://www.stleger.info/asso/histoire2009.htm>

Toutes les autres informations sont accessibles sur le site des SAINT LEGER DE FRANCE ET D'AILLEURS



Saint Léger près Troyes (Aube)

Rassemblement en 2009



"MESDAMES, MESSIEURS, CHER(E)S AMI(E)S,
D'abord bonjour à toutes et à tous,
C'est avec un grand plaisir que les Amis de Léo en Champagne et 120 bénévoles vous accueillent ce week-end de **Pentecôte 2009** à l'occasion du **7e Rassemblement** des St Léger de France et d'ailleurs. Vous êtes **500 personnes** à avoir fait le déplacement. Bravo !
Nous vous avons préparé un programme qui, nous le pensons, vous sera agréable afin de découvrir une partie de la région Champagne-Ardenne, principalement le **département de l'Aube**, et bien sûr **notre village de St Léger près Troyes....**

Que cette nouvelle rencontre puisse **tisser et renforcer encore les liens d'amitiés et d'échanges** entre nos villages. Vous êtes **32 St Léger** présents ces deux jours....

Georges HERVY, président des Amis de Léo en Champagne



"Je viens tout d'abord vous remercier d'être venus **si nombreux de toutes les régions de France, Belgique et Suisse** pour ce 7e rassemblement dans notre petit village de l'Aube en Champagne, en mon nom et au nom de mon conseil municipal.

Il y a 13 ans, je ne connaissais pas les noms de Robert, Ripoche, Tignon, Bouchot, Rousseau, Balme, Bühler, Bellivier, Edouard, Schumacker, Ganche, Monxifrot, Lelièvre...

Oui, déjà 13 ans que le 1er rassemblement a eu lieu en Pays de Loire, les 25 et 26 mai 1996. A l'initiative d'un instituteur, **Christophe Ripoche, mondialement connu** maintenant, nos différents villages et villes de France et d'ailleurs furent répertoriés par ses élèves. Belle initiative qui a porté ses fruits, puisque le réseau d'amitié a été créé et s'agrandit d'année en année, la preuve en est aujourd'hui.

Le président Alain Robert, qui **élu dès la première assemblée générale** (je crois qu'il est nommé à vie) tient à réussir son pari en voulant que toutes les communes portant le **nom de St-Léger** soient adhérentes à notre association....Beaucoup de travail de préparation, montage, désherbage, peinture ... pour que cette fête soit une réussite. Je **remercierai bien évidemment mes collègues du conseil municipal** qui m'ont soutenu pour concrétiser ce projet... Je dirai au prochain organisateur qu'une association des Amis de Léo doit être **aidée et soutenue** par la mairie pour organiser un Rassemblement, et que toutes deux **doivent travailler en pleine harmonie.**

Christian BLASSON, maire de Saint-Léger-près-Troyes

<https://www.stleger.info/asso/histoire2009.htm>

Toutes les autres informations sont accessibles sur le site des SAINT LEGER DE FRANCE ET D'AILLEURS



Saint Léger près Troyes (Aube) Rassemblement en 2009



Les 4 cyclistes de St Léger sous
Cholet arrivent



Bernard, de St Léger aux Bois
(Oise), plus souriant en vrai !



le stand de St Léger les
Paray (Saône et Loire)



le stand de nos amis
suisses de St Léger La
Chiésaz



St Léger de Montbrillais
(Vienne)



St Lager-Bressac
(Ardèche)



St Léger de la Martinière
(Deux Sèvres)



Christophe Ripoché



Raphaël Bouchot
(St Léger les Paray)



départ de la randonnée pédestre



Assemblée générale



Les olympiades



la clé est remise à Alain, de St Léger de
Montbrillais (Vienne), pour le 8e
Rassemblement, en 2011.



Georges Hervy, déchaîné, rend hommage à tous "ses" bénévoles.
Tous viennent sur le podium et ovation générale !



<https://www.stleger.info/asso/histoire2009.htm>

Toutes les autres informations sont accessibles sur le site des SAINT LEGER DE FRANCE ET D'AILLEURS



Saint Léger le Guérétois (Creuse)

André, le fou roulant

Personnage haut en couleurs, André a décidé une bonne fois pour toutes de ne pas faire du vélo comme tout le monde !



"Etant donné le récent décret interdisant l'utilisation des boyaux de bovins dans la fabrication des boudins, Léo demande que tous les bouchers et charcutiers des St Léger expédient leurs stocks de boyaux restants chez un habitant de St Léger le Guérétois, afin qu'il remplace les pneus caoutchoutés de ses vélos par des boyaux véritables. Ne croyez surtout pas qu'avec de véritables boyaux, les vélos rouleront à une allure folle, mais prions quand même pour que tout se passe vachement bien !

MEUHRCI beaucoup."

... ou de vouloir créer... mais il lui faudrait passer moins de temps dans son garage, à la pêche, au tir, à la chasse à l'arc, à la photo...

Ci-après quelques diaboliques inventions de ce recycleur de cycles qui

- ne commercialise pas ses prototypes
- ne construit jamais 2 vélos identiques
- ne fait jamais breveter ses inventions
- aimerait partager sa joie de vivre avec le monde entier !



tricycle pendulaire pliant, avec panier à provisions amovible, modèle T6P (3 Pédaliers, Pendulaire, Pliant, Panier)
une roue sur le trottoir, l'autre sur la route
un tricycle à cadre rigide se renverserait



le vélo "suspendu" - cadre en ressort et cardan
l'avant et l'arrière semblent vouloir vivre des vies séparées !



"Près du Bitume" - position allongée et guidon sous la selle



vélo musclor pour chien - le 3RPC4P (3 Roues Pour Compétition 4 Pattes)




(En 2017) Fier de son département, André Aublanc a décidé de graver dans le bois chacune des **260 communes** sur une grande carte. Il la prête aux communes ou associations.

« Ce n'était pas facile avec un si grand support, et la scie s'est cassée à 20 cm de la fin » raconte le bricoleur. Toujours est-il qu'après avoir découpé le département, il y a dessiné les contours de chacune des 260 communes du département, en utilisant la technique du quadrillage pour plus de précision. « J'ai tout fait en pyrogravure, c'est plus facile que d'écrire avec un stylo, et puis comme cela, ça ne va jamais bouger » explique-t-il. Il reste tout de même conscient des changements probables, notamment avec les cas de fusion qui s'annoncent, mais il a tout prévu : « je ferai une nouvelle découpe de la commune et je la remettrai par-dessus, c'est une carte évolutive ! »



la preuve en image !
Le 3RPC4P était destiné à l'entraînement d'un berger belge malinois de 2 ans et 37 kg pour sa participation aux concours de ring français en 2004 !



Et pour la suite, André Aublanc envisage une carte des intercommunalités du département, ou encore une carte de la nouvelle région. Toujours en travaillant le bois, bien entendu.

<https://www.stleger.info/les72StLeger/region9/23b.dede.htm>

Toutes les autres informations sont accessibles sur le site des SAINT LEGER DE FRANCE ET D'AILLEURS



Saint L gier la Chi saz (Suisse)

Le malicieux Alfred B guin




Le promeneur qui traverse le village de **St-L gier-La Chi saz** a aussit t l' il attir  par des peintures et des dessins, d'un genre tout   fait sp cial, qui ornent les murs des maisons. Il s'agit des caricatures faites,   la **fin XIXe si cle et au d but du XXe**, par **Alfred B guin**, dessinateur au rare talent, mort en 1906. La r putation de ces dessins s' tendit **bien au-del ** de St-L gier-La Chi saz, si bien que les "guides" en parlaient et que **les touristes et autres curieux** faisaient la tourn e du village **pour d couvrir les caricatures** mentionn es sur leur itin raire.



Fils d'un propri taire d'une compagnie de fiacres parisiens, **Alfred B guin a v cu dans l'aisance**, mais a probablement souffert de n'avoir jamais connu sa m re, plantureuse ma trese que son p re avait refus  d' pouser. Adolescent, il **va suivre les Beaux-Arts   Paris** et fr quente l'**atelier de Charles Gleyre**. Plus boh me qu'ambitieux, il **parcourt l'Europe**, donne ses peintures et dessins, et ne se soucie pas de sa carri re d'artiste. De retour   St-L gier-La Chi saz o  l'attendaient ses pr f rences de vie campagnarde, loin du bruit et des d sillusions, il ** pousa sa cousine germaine**, une ma trese-femme, directrice d'un pensionnat de jeunes filles. D s lors, le peintre occupe une partie de ses loisirs   ses fresques. Ses dessins se rapportent souvent   un personnage original, un  v nement local, une sc ne comique, un incident survenu au village   un habitant. Ils piquaient la curiosit  des citadins qui montaient en famille le dimanche pour voir s'il y avait **du nouveau   St-L gier-La Chi saz**, s' vertuant   mettre un nom sur les personnages peints ou commentant l' v nement : bagarre, retour de foire hom rique, embard e d'attelage, querelle de m nage...

On le sollicite parfois pour dessiner telle ou telle sc ne **sur une grange**. Mais le plus souvent, il peint en cachette, la nuit, accompagn  d'un ami qui porte le falot.

Le lendemain, les passions s' chauffent. On n'appr cie pas toujours au village de voir ses petits travers croqu s sur sa propre maison. Et Alfred, bon prince, paie **le blanchissage** de son  uvre lorsqu'un proc s menace.



A St-L gier-La Chi saz, o  il passa la plus grande partie de sa vie, on l'appelait "le vieux B guin".

Il vivait le crayon   la main ; au caf , il dessinait les consommateurs tout en conversant gaiement avec eux : il avait un esprit malicieux

Malheureusement, la plupart de ses caricatures sont perdues, il ne cherchait pas   se faire conna tre ; artiste obscur, il **n gligeait la popularit **, et on l'a bien mal r compens  de sa modestie. Eparpill es dans tout le village, ces caricatures  taient un miroir extr mement vivant de la vie locale.

En **1984**, la Municipalit  et la Soci t  de d veloppement de St L gier - La Chi saz ont marqu  le **150e anniversaire de la naissance** du peintre par une **exposition**   l'Aula du coll ge du Clos-B guin. En marge de cette exposition, une **plaque comm morative** a  t  fix e sur **la maison** de B guin   la route du Tirage, o  il **est mort en solitaire,   l' ge de 72 ans**.



<https://www.stleger.info/les72StLeger/region6/suisse.begu.htm>

Toutes les autres informations sont accessibles sur le site des SAINT LEGER DE FRANCE ET D'AILLEURS