

LA GAZETTE DES SAINT-LÉGER



Les Saint Léger
de France et
d'Ailleurs vous
souhaitent une très
belle lecture
automnale !



DANS CE NUMÉRO N° 11

FOCUS

Saint Léger des Bois devenu Saint Léger de Linières (Maine et Loire)

DANS LE RETRO

Saint Léger Magnazeix (Haute Vienne)

NOS BLASONS

Nos blasons : les 3 suivants (par département)

LÉO SE DÉCLINE

Sur des enveloppes

NOS RETROUVAILLES

Saint Léger de Montbrun (Deux Sèvres)

LES INFOS DE L'ASSO

Les Amis de Léo de la forêt de Laigue - St Léger aux Bois (Oise)

Le gros lot de la tombola 2023 a été validé

DES VIES

Saint Léger de la Martinière (Deux Sèvres) : 4 Justes de France honorés

POUR NOUS COMMUNIQUER VOS INFORMATIONS

@ assostleger@orange.fr

f facebook.com/assostleger

ig instagram.com/st.leger.de.france.et.ailleurs

POUR VISITER LE SITE

🌐 www.stleger.info

Prochaine date à retenir :

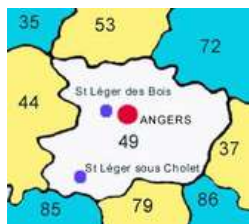
Pentecôte 7-8 juin 2025

14e rassemblement

Saint Léger le Petit (18)



Le blason de l'Anjou



Saint Léger des Bois devenu Saint Léger de Linières (49)

Région : Pays de La Loire, Département du Maine et Loire

Arrondissement d'Angers, Canton d'Angers 3

St Léger des Bois est située à 14 km à l'ouest d'Angers et à 85 km à l'est de Nantes. Paris est à 315 km. C'est une commune de l'agglomération d'Angers Loire Métropole depuis 1994.

Elle bénéficie de la desserte autoroutière de l'A11 et est à 10 minutes du cœur d'Angers et à trois quarts d'heure du cœur de Nantes.



Le 1er janvier 2019, St Léger des Bois (1700 habitants) fusionne avec sa voisine St Jean de Linières (1800 habitants). Une commune nouvelle est née

Saint Léger de Linières

Son chef-lieu est fixé à la mairie de St Léger des Bois et le maire est Franck Poquin, maire de St Léger depuis 2014.

Population : 4000 habitants (Légérois- Légéroises)

Superficie : 24,08 km²

Nombre d'associations : une cinquantaine

Nombre d'entreprises : aux alentours de 130/140

Nombre d'exploitations agricoles : 6

Nombre de groupes scolaires : 2

St Léger des Bois couvre 1542 ha dont environ 500 ha d'espaces boisés et 5 étangs. Le point le plus haut de la commune se situe à **79 mètres**.

900 hectares sont réservés à une agriculture de type polyculture-élevage. Un sentier de randonnée, qui serpente sur 12 km dans le bocage angevin, permet de découvrir une campagne où les haies sont encore préservées.

St Léger des Bois assure l'avenir en favorisant les activités artisanales et en proposant un large éventail d'équipements sportifs et culturels : maison commune de loisirs, salle de sports, une offre complétée en 2006 par l'inauguration d'un skate-park de 400 m², au cœur du village. La commune a également mis l'accent sur la **revitalisation de son centre-bourg**, l'implantation d'un centre commercial au cœur des quartiers d'habitation et la création de logements locatifs.

La commune compte en 2016 plus de **1700 habitants** : les Légérois. Un tiers a moins de 20 ans et près des deux tiers a moins de 40 ans. La population croît régulièrement depuis 1975 (proximité d'Angers) : 401 habitants en 1968, 472 en 1975, 711 en 1982, 978 en 1990, 1307 en 1999, 1444 en 2006

La commune s'est successivement appelée :

Sancto Ligerio (1190)

Sanctus Leodegarius (1324)

Saint Ligier (1607)

Beau Chêne (1793) durant la Révolution





Saint Léger des Bois devenu Saint Léger de Linières (49)

St Léger était également un lieu de passage sur la **route du sel**, entre Rennes et Angers, accueillant l'important relais dit "La Touché aux Anes". Les conducteurs y arrêtaient leurs bêtes, le plus souvent des ânes, d'où le nom de l'endroit, et s'y reposaient. A droite de la maison, on voit encore des ânes sculptés dans le mur et bien conservés, et la cheminée porte la trace de nombreux ânes. L'auberge avait grande renommée et Charles IX, en route vers la Bretagne, y trouva même refuge après s'être égaré dans les bois alentour, le lundi 4 novembre 1565.

Le p'tit train s'en va dans la campagne...

Mise en service le 8 mars 1905, la ligne Angers-Candé du Petit Anjou fut inaugurée le 19 avril. Elle s'étendait sur 42 km et fut définitivement fermée aux voyageurs et aux marchandises en 1947. Le train était notamment utilisé pour transporter les pavés de la commune de Bécon-les-Granits toute proche jusqu'à la gare SNCF d'Angers. De là, ils étaient envoyés dans les grandes villes de France pour servir au revêtement des voiries, dont les Champs-Élysées, à Paris.



Un guide d'observation des oiseaux sur la commune, à la façon d'un « géocaching » ...

Dans le cadre du budget participatif 2021, le projet de **pose de nichoirs en faveur de la biodiversité** a été plébiscité par les habitants lors des votes. C'est donc au cours de l'hiver 2023/2024 que le service technique municipal a installé pas moins de **43 nichoirs** financés par la municipalité et fournis par la LPO Anjou et le Club Nature Junior. Pour l'occasion, un guide a été créé avec pour objectif de vous faire découvrir la commune d'une façon ludique et sous un autre angle, à la façon d'un « géocaching »... Saurez-vous repérer les nichoirs installés ? Et mieux : observer la faune qui les entoure ? Venez les découvrir !

Dans la famille Passette, on aligne les briques de père en fils

"Le 8 juin dernier (2012), Baptiste, 17 ans, a reçu, à Cholet, la **médaille d'or régionale des meilleurs apprentis** dans la catégorie **maçonnerie**. Une distinction qui rejaillit sur toute la famille Passette, maçons de père en fils. Ils sont quatre gaillards dans la famille Passette, pleins d'énergie qui aiment leur métier et le travail bien fait. Tous compagnons du devoir et ayant effectué leurs trois années d'instruction en internat. « Nous y avons appris notre métier et reçu les règles de conduite et d'entraide communautaires qui sont l'âme de cette institution, disent-ils avec respect. L'oeuvre qui a permis à Baptiste de remporter la médaille d'or est exposée dans la cour de la maison familiale. Elle offre plusieurs éléments maçonnés avec différents matériaux tels qu'un mur de pierres sèches, un autre de parpaings aux joints parfaitement lissés, un béton banché, une bordure pleine ou quart-de-rond, une balustrade coulée en béton. « 200 heures de travail ! », précise Baptiste qui a mis toute son énergie et son enthousiasme à la réalisation de ce petit chef-d'oeuvre...

Baptiste, apprenti maçon de talent

Baptiste Passette, 17 ans, a vécu une journée exceptionnelle mercredi. Sous les ors du palais du Luxembourg où siège le Sénat, il a reçu le titre de meilleur apprenti de France en maçonnerie.

Le 11 et 15, mercredi 6 mars, dans les locaux de la mairie de Paris, le maire Baptiste recueille la médaille d'or et le diplôme de meilleur apprenti de France dans la catégorie maçonnerie. Parmi les lauréats, on trouve le directeur général de Lafarge France Jean-Pierre Bell, président du Sénat Sylveste Pinel, ministre de l'Artisanat, de la Petite Industrie et de l'Économie et des sénateurs du Maine-et-Loire, sont présents. « Vous êtes un exemple d'apprentissage d'un métier, a dit le maire, et vous êtes aussi un exemple de savoir-java irremplaçable, vous vous diste de moyens incroyables pour faire passer vos idées et vos projets. » Michel Belanger, président national de la société des Meilleurs Ouvriers de France (Mof) a à son tour félicité les lauréats et leur a remis un diplôme. « Ici, on a une entreprise familiale et pour la qualité du travail effectué sur la maquette qui lui a assuré un

200 heures de travail pour réaliser la maquette

L'œuvre que j'ai permis à l'Église de remporter la médaille d'or nationale est gardée jalousement dans la maison familiale. Elle offre tout un échantillonnage d'éléments maçonnés tels qu'un mur de pierres sèches, un autre de pargaiays aux joints parfaitement lissés, un béton banché, une bordure pleine ou quart-de-rond, une balustrade coulée en béton.

« 200 heures de travail », précise l'artiste, qui a mis toute son énergie et tout son enthousiasme dans la réalisation de ce petit chef-d'œuvre. Son père et son grand-père ont prodigué des conseils mais n'ont jamais mis la main à la pâte. « Des

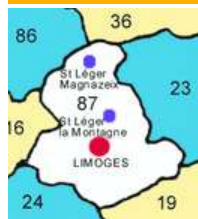


Baptiste s'appuie fièrement sur la maquette qu'il a réalisée durant de nombreuses heures. Toute la famille l'a accompagné dans son projet. Roger le grand-père qui a fondé l'entreprise, Frédéric le papa qui a pris la succession et le grand frère.

A SAVOIR

Depuis un an, un parcours sans faute

Baptiste Passette s'est présenté au concours départemental du Meilleur Apprenti de France le 31 mars 2012 au Centre de formation des apprentis des Compagnons du devoir à Angers-Copernic. Il a été récompensé le 11 juin de la même année aux Greniers Saint-Jean, à Angers.



Saint Léger Magnazeix (87)

Région du Limousin, au nord de la Haute-Vienne ;
canton de Magnac-Laval (à 10 km, d'où son nom : Magnazeix)

Membre de la Communauté de Communes Brame-Benaize



Noms successifs de la commune :

Sancti Leodegarii en **1185**

Sanctus Leodegarius

Magnacensis vers **1315**

Pourquoi "Magnazeix" ?

C'est le nom d'une
seigneurie.

La baronnie de Magnac
appartenait aux
Montmorency-Laval.

En **1763**, la seigneurie est
érigée en duché par Louis XV
et prend le nom de Magnac-
Laval. **Au Moyen-Age**, cette
seigneurie très importante
avait donné naissance à la
région de Magnazeix, nom
que l'on retrouve dans celui
de plusieurs paroisses : St
Léger Magnazeix, St Sornin
Magnazeix (aujourd'hui
commune de St Sornin
Leulac), St Hilaire Magnazeix
(aujourd'hui commune de St
Hilaire la Treille).



Le prieuré Les Bronzeaux, situé à Saint-Léger-Magnazeix, est le
seul monastère grandmontain subsistant en Limousin sur les 11
fondations qui existaient à la fin du 13e siècle. Le monastère fut
fondé par Guillaume Chauvet, son épouse Marquise, et ses frères :
Pierre, Geoffroy, Étienne Chauvet, seigneurs de Magnac en 1172.

L'église était consacrée à la Vierge Marie et à Saint Marc
l'Evangéliste. Le comte de La Marche, Hugues XII de Lusignan, dit le
Brun, fit confirmation aux moines des Bronzeaux, en 1258, de tout
ce qu'ils avaient acquis et pourraient obtenir dans son fief. Lors du
recensement de l'ordre en 1295, cinq clercs résidaient au
monastère des Bronzeaux. En 1317, le pape Jean XXII unit les
Bronzeaux à l'abbaye chef d'ordre de Grandmont et devint un
simple bénéfice. L'église resta néanmoins desservie par quelques
frères. De 1561 à 1594, la celle des Bronzeaux fut administrée par
François de Neuville, abbé commendataire de Grandmont qui
réalisa des aménagements dans les bâtiments pour y résider.

A partir du 17e, le monastère fut transformé en siège d'exploitation
agricole, entraînant une **destruction du cloître**. A la Révolution, les
bâtiments et les terres des Bronzeaux furent vendus comme **biens
nationaux** et les **pierres de l'église furent réutilisées pour la
construction de maisons**. L'ensemble des bâtiments est classé au
titre des monuments historiques depuis 1999.

St Léger Magnazeix compte 513
habitants -les **Saint Léginauds**- en
2017, 5 500 ha et de nombreux
étangs, dont celui de Murat.
L'altitude varie de 210 à 320 m. La
densité est de 9 habitants par km².
Accessible par la A 20 et la RN 145 -
Gare SNCF La Souterraine (25 km) et
le Dorat (16 km). Limoges se trouve
à 65 km, Bellac à 30, Paris à 350.



<https://www.stleger.info/les72StLeger/region9/87/>

Toutes les autres informations sont accessibles sur le site des SAINT LEGER DE FRANCE ET D'AILLEURS

Saint Léger Magnazeix (87)



Le clocher octogonal classé de **l'église paroissiale** Saint-Léger (église romane du XIII^e siècle), restauré vers 1988, est couvert en bardeaux de châtaignier. Son portail de type limousin offre une belle corniche soutenue par des modillons représentant des masques. A l'intérieur, Christ en croix du XIV^e, statue de diacre du XVI^e, vitrail représentant saint Léger et mobilier religieux. La chapelle nord possède un petit beffroi servant de sacristie.



2 vieux ponts dans les hameaux : le pont romain de Puy St Jean, et le pont gothique de La Verrière. Anciennement situé sur une voie romaine, le pont du Puy St Jean est un très joli pont encore intact, où passait jadis la diligence. A une centaine de mètres derrière ce pont existait une chapelle.



Il existe **2 châteaux** du XIX^e siècle, dont l'un privé. Le second est occupé par la **mairie** (ancienne propriété de la famille Gaullier).



Nous sommes ici à l'entrée du village sur la route de Magnac-Laval, devant la petite place herbeuse ayant accueilli les Alsaciens en 1939. La légende indique "mairie", mais la carte postale représente les **bâtiments scolaires** de type Jules Ferry (école de garçons, école de filles, logements des instituteurs au milieu) et non pas un bâtiment ayant hébergé la mairie. L'association SVPBM (sport vélo pays basse marche) initie les enfants à l'apprentissage du vélo les mercredis après-midi dans la cour de l'école.

Les Ostensions



Le Dorat fête deux de ses enfants les plus illustres : saint Israël, chantre et poète - à qui l'on attribue le célèbre Mystère des Vierges sages et des Vierges folles, maître à l'Ecole épiscopale de Limoges, conseiller du roi Robert et prévôt de Saint-Junien - et saint Théobald, trésorier de l'église du Dorat, qui rendit d'immenses services aux populations de la contrée lors de la famine de 1050, tous les deux canonisés.

<https://www.stleger.info/les72StLeger/region9/images/87b%20-%20cpa/87b.ostensions.htm>

C'est en 1659 que commencèrent les premières ostensions dorachonnes. Elles n'ont jamais cessé d'être célébrées avec plus grand éclat, sauf en 1799.

Et au milieu de l'allégresse générale, des cantiques et des chants liturgiques, des sonneries de cloches et de clairons, de la musique et du bruit des tambours, la pompe se déploie, passant sous des arcs de triomphe, dont le dernier, sur la grand'place, couronné d'un dôme majestueux, retient les porteurs de reliques de saint Israël et de saint Théobald.

Le cortège majestueux défile dans les rues, pavoisées et enguirlandées, dont les façades des maisons disparaissent sous la blancheur des linsols-paradours (draps de lit de parade), au milieu desquels, piquée, s'épanouit une fraîche fleur.

La garde d'honneur de Thiat porte des écharpes tricolores ; celle de Darnac l'uniforme des marins, **Saint-Léger-Magnazeix** et Dompierre le costume des **chasseurs alpins**



Nos blasons

Ayant découvert les 73 Saint Léger et le réseau d'amitié qui unissait les villages et hameaux portant le nom de Saint-Léger ou l'un de ses dérivés -dont certains ont été rendus difficilement reconnaissables à cause d'une corruption du langage- nous avons essayé d'étudier s'il existait un ou plusieurs points communs entre les différents blasons dont s'honorent les communes.

Sur ces 73 "Saint-Léger", nous avons repéré 40 blasons. Nous allons les étudier dans l'ordre des codes postaux.



Saint Léger de Montbrun (79)

Ce blason représente l'église de Montbrun, un sapin, un chevreuil et un arbre.

Parti : au 1er d'azur au rencontre de chevreuil d'argent, au 2e de gueules à l'arbre d'argent ; au chef à deux pointes en flancs de sinople chargé d'une église d'argent essorée de sable et adextrée d'un sapin du même.



Saint Léger de la Martinière (79)

D'azur à deux coquilles d'or, posées en pal.

La commune de Saint-Léger-de-la-Martinière a décidé, en 1991, de se doter d'armoiries et a choisi celles qui figurent sur le manteau d'une cheminée de l'ancienne auberge "l'Ecu de France", actuelle mairie, à proximité de l'ancienne aumônerie Saint Jacques-Sainte Catherine. Saint-Léger étant situé sur le chemin de Saint-Jacques, il n'est pas étonnant d'avoir une telle représentation. Mais il est remarquable de noter que les deux coquilles, sur l'écusson du manteau de la cheminée de l'auberge, portent - fait exceptionnel - les trous par lesquels on attachait les coquilles au mantelet et au chapeau du pèlerin.




Saint Léger les Authie (80)

Parti émanché d'argent et de gueules de huit pièces et deux demies

La famille de Landas suffit à elle seule pour illustrer un pays comme Saint Léger les Authie, elle posséda ce domaine pendant plus de 150 ans. C'est une des familles les plus anciennes et les plus illustres du Hainaut.

Les armes de cette famille ont donc été retenues, mais nous avons interverti les couleurs car le village tout proche de Couin, dans le Pas-de-Calais, avait déjà adopté les armes d'origine.



<https://www.stleger.info/asso/blasons.htm>



Léo se décline

sur des enveloppes



Voici des enveloppes "développées" par Michel Charret de St Léger Magnazeix, sur la base de Léo notre mascotte, en actualisant ledit Léo aux caractéristiques propres à chaque commune.



Saint Léger le Guéretois (23)



le sport à St Léger
Magnazeix (87)



Saint Léger les Domart (80)

Saint Léger en Gaume
(Belgique)



<https://www.stleger.info/les72StLeger/region9/87b.michelcharret.htm>

Toutes les autres informations sont accessibles sur le
site des SAINT LEGER DE FRANCE ET D'AILLEURS

Saint Léger de Montbrun (79)

28e Assemblée générale 18/19 mai 2024



Valérie, Présidente des Amis de Léo de Saint Léger de Montbrun, entourée de ses bénévoles, a organisé la 28e assemblée générale de notre association.



PROGRAMME



"Bonjour à tous, Amis des Saint Léger de France et d'ailleurs,

Les Amis de Léo de Saint Léger de Montbrun sont très heureux de pouvoir enfin vous recevoir. Nous nous préparons depuis un bon moment et espérons que vous passerez un agréable séjour dans notre joli village. Nous serons à votre disposition pour toutes les questions que vous vous poserez sur notre Saint Léger. Vous pourrez nous reconnaître grâce à nos tee-shirts. Saint Léger de Montbrun est composé de 8 villages, surplombé par sa jolie église (en cours de rénovation, c'est pour cela que nous ne pourrions pas entrer à l'intérieur). Nous remercions toutes les personnes qui nous ont aidés dans les démarches, la logistique et l'organisation. Nous remercions notre commune pour son grand soutien, merci à notre maire M. Montibert."

Valérie Renault, présidente des Amis de Léo de Saint Léger de Montbrun

"Bonjour à toutes et à tous, mes Chers Amis,
Quel plaisir de se retrouver pour cette 28e Assemblée Générale de notre Association des Saint Léger de France et d'Ailleurs ! Tout d'abord, je tiens à remercier Monsieur le Maire de Saint Léger de Montbrun, M. Montibert, pour nous accueillir dans sa commune un peu atypique mais je lui laisserai la parole pour vous expliquer cette particularité. Je l'ai découverte en 2021 lors de mon premier Conseil d'Administration et, coïncidence, je fais ma première Assemblée Générale en tant que présidente dans cette même commune. Je remercie également Valérie et tous les bénévoles pour l'organisation de ce week-end et vous tous pour votre participation. Nous sommes 21 St Léger représentés et 90 personnes. Depuis le dernier rassemblement, le bureau a travaillé et vous aurez tous les détails, tous les projets demain lors de l'Assemblée Générale. Je laisse la parole à Monsieur le Maire mais auparavant je lui offre, au nom de l'Association, un rosier « Saint Léger » à planter dans sa commune. Merci à vous tous."

Carole Valentin, présidente de l'association des Saint Léger de France et d'Ailleurs


<https://www.stleger.info/asso/images/2024/ag2024.01.htm>

Toutes les autres informations sont accessibles sur le site des SAINT LEGER DE FRANCE ET D'AILLEURS



Saint Léger de Montbrun (79)

28e Assemblée générale 18/19 mai 2024



Ouverture officielle de l'**Assemblée générale** avec les différents discours de Valérie Renault, Présidente des Amis de Léo de St Léger de Montbrun, Carole Valentin, Présidente des St Léger de France et d'Ailleurs, Monsieur Jean-Paul Montibert, Maire de St Léger de Montbrun et de Monsieur Jean-Marie Fiévet, Député des Deux Sèvres.



Après le déjeuner, visite guidée du Château de Thouars, à quelques kilomètres de St Léger de Montbrun.



Le rocher escarpé et enserré par un méandre du Thouet était propice à la défense.
Visite guidée du château de Thouars



<https://www.stleger.info/asso/images/2024/ag2024.01.htm>

Saint Léger de Montbrun (79)

28e Assemblée générale 18/19 mai 2024

Dimanche matin : Assemblée générale



Le bureau au travail, le public écoute et prend des notes



Et pendant l'assemblée générale, certains partent en randonnée pour découvrir ce St Léger

Dimanche midi et après-midi et soirée



Après la réunion, les festivités reprennent



Et bravo et merci à tous les bénévoles, pour cette belle organisation

<https://www.stleger.info/asso/images/2024/ag2024.03.htm>

Une nouvelle association "les amis de Léo" est née



Les Amis de Léo de la forêt de Laigue St Léger aux Bois (60)

Région de Picardie - Département
de l'Oise

Arrondissement de Compiègne

Canton de Ribécourt

Communauté de Communes des
Deux Vallées

St Léger aux Bois est proche de Compiègne et Noyon, et à 77 km de Paris. Dessertes ferroviaires : Compiègne à 12 km, Ribécourt et Thourotte à 7 km

En 2020, la commune compte 759 habitants appelés **les Saint-Giotains et les Saint-Giotaines**.

Lorsque les habitants de Tracy-le-Mont, commune toute proche, également en lisière de la forêt de Laigue, parlent de venir à St Léger, ils disent "St d'Gi" : "aller à St d'Gi"

Au cœur de la forêt de Laigue, entourée de rivières et de 7 étangs, St Léger aux Bois est située au cœur d'une région chargée d'histoire :

. **Compiègne** : cité impériale, lieu de résidence de Napoléon Ier et de Napoléon III

. **Noyon** : Ville du Sacre de Charlemagne en 768 et de Hugues Capet en 987

. **Camp César à Noyon**



LES INFOS DE L'ASSO



Gagnant du gros lot de la Tombola 11

Pour les 25 ans de la naissance de l'Association des St Léger de France et d'Ailleurs, un **superbe lot** était mis en jeu pour la traditionnelle tombola : un séjour pour 4 personnes dans l'un, au choix, des 7 **Center Parcs de France** :

le lac d'Ailette

le Bois aux Daims

les Trois Forêts

les Landes de Gascogne

Villages Nature Paris

les Hauts de Bruyères

les Bois-Francs

Parmi les 6190 billets vendus, il revenait à Maître De Balorre, de St Léger sur Sarthe, le 22 avril 2023, de tirer au sort de façon anonyme le gagnant, ce fut fait. Son nom n'a été divulgué que le **28 mai 2023 lors du 13e rassemblement des St Léger, à St Léger sous Cholet** (Maine & Loire).

Le lot fut honoré au mois de **mars 2024** : direction le **Center Parc des Hauts de Bruyères à Chaumont sur Tharonne**, près de La Motte-Beuvron (Loir et Cher).





Saint Léger de la Martinière (79)

4 "Justes de France" honorés

"En honorant ceux qui ont refusé de se plier à la fatalité de la volonté exterminatrice de l'idéologie nazie, la médaille des Justes contribue à rétablir l'Histoire dans sa vérité."

Simone Veil



Yad Vashem, le mémorial de la Shoah en Israël, avait identifié, au 1er janvier 2006, à travers toute l'Europe, plus de 21 000 personnes - dont 2 646 en France - auxquelles un hommage est rendu dans le cadre d'un projet créé par une loi de 1963. Ce sont les **"Justes parmi les nations"**. Ces "Justes" reçoivent de Yad Vashem un diplôme d'honneur et une médaille sur laquelle est gravée cette phrase du Talmud : "Quiconque sauve une vie sauve l'univers tout entier".

Six millions de juifs, dont 1,5 million d'enfants, furent assassinés pendant la Shoah dans les pays occupés par l'Allemagne nazie.

Une grande partie de l'Europe est alors sous la domination nazie et la majorité des Etats et des peuples garde le silence sans intervenir et, pire encore, certains collaborent avec les assassins. Cependant, quelques-uns, au risque de leur propre liberté ou même de leur vie, tendent une main secourable pour sauver des enfants ou des familles juives.

Le livre des Justes ne sera jamais fermé car nombreux sont ceux qui resteront anonymes, faute de témoignages.

Reconnus ou non, ils incarnent le meilleur de l'humanité. Tous considèrent n'avoir rien fait d'autre que leur métier d'homme. Ils doivent servir de phares aux nouvelles générations.

Parmi eux ont été **nominés en 1993 et honorés en 1995**

GARNAUD Auguste - Saint-Léger-de-la-Martinière - Deux-Sèvres - Poitou-Charentes

GARNAUD Marie-Louise - Saint-Léger-de-la-Martinière - Deux-Sèvres - Poitou-Charentes

PELLETIER Jacques - Saint-Léger-de-la-Martinière - Deux-Sèvres - Poitou-Charentes

PELLETIER Louise - Saint-Léger-de-la-Martinière - Deux-Sèvres - Poitou-Charentes



Sous le nom de Lafond, réfugié de Nantes, Jean Lazare allait à l'école du village où l'instituteur, M. Contre, satisfait de ses résultats, voulait le faire passer en sixième. Il fallut bien lui dire quelle était la véritable situation et les choses en restèrent là, toujours protégées par le silence et la discrétion. En effet, à l'Enclave de la Martinière, personne n'était au courant, à l'exception du maire et plus tard de l'instituteur, de la véritable identité des enfants. Même s'il y avait des questions qui restaient sans réponse, toute la population demeurait dans une expectative prudente, tant vis-à-vis des enfants Lazare que pour les nombreux réfractaires qui logeaient et se déplaçaient de ferme en ferme...



<https://www.stleger.info/les72StLeger/region9/79a.justes.htm>