

SAINT-LÉGER-EN-BRAY (Oise)

« le village »

Du 16/03/2016 au 22/03/2016

Germain CUVILLIER

en collaboration avec **Sandrine Mouny**
Hélène Dulauroy-Lynch et **Cyril Meunier**



Code Patriarche : 11306

Code SDAO : SLB-VILL-16

Arrêté de prescription SRA : 2015-627600-A1

Code INSEE : 60 583



MAI 2016



SDAO
SERVICE DÉPARTEMENTAL
d'ARCHÉOLOGIE de l'OISE

SOMMAIRE

1. Données administratives, techniques et scientifiques	3
1.1 Fiche signalétique	3
1.2 Intervenants et moyens mis en œuvre	4
1.3 Mots clefs du thesaurus	5
1.4 Notice scientifique.....	6
1.5 Tableau récapitulatif des résultats.....	7
1.6 Pièces administratives.....	8
1.6.1 Arrêté de prescription de l’opération archéologique	8
1.6.2 Arrêté d’attribution de l’opération archéologique	16
1.6.3 Projet d’intervention	17
1.6.4 Arrêté de désignation du responsable d’opération.....	18
2 L’intervention archéologique	19
2.1 État des connaissances avant l’opération	19
2.1.1 Les données géographiques et géologiques.....	19
2.1.2 Les données historiques et archéologiques préalables.....	20
2.2 Stratégie et méthodes mises en œuvre	36
2.2.1 La stratégie.....	36
2.2.2 Les contraintes	36
2.3 Les résultats de l’opération.....	37
2.3.1 L’occupation médiévale.....	37
2.3.2 L’occupation moderne et contemporaine	48
2.3.3 Les structures non datées	52
2.3.4 Le mobilier.....	55
2.4 Conclusion	64
2.5 Bibliographie.....	65
2.5.1 Rapports d’opération archéologique.....	65
2.5.2 Ouvrages	68
3 Planches.....	74
4 Inventaires.....	75
4.1 Inventaire des structures	
4.2 Inventaire du mobilier	
4.3 Inventaire des MNNB (Matériaux naturels et de nature biologique)	
4.4 Tableau des comptages des céramiques.....	
4.5 Inventaire des dessins ceramiques	
4.6 Inventaire de la documentation écrite, graphique et numérique.....	
4.7 Inventaire des clichés photographiques.....	

1. DONNEES ADMINISTRATIVES, TECHNIQUES ET SCIENTIFIQUES

1.1 FICHE SIGNALÉTIQUE

Code Patriarche

1	1	3	0	6
---	---	---	---	---

Code opération SDAO

SLB	-	VILL	-	16
-----	---	------	---	----

Identité du site

Région : Picardie	Département : Oise	Commune : Saint-Léger-en-Bray
Code INSEE : 60 583	Lieu-dit ou adresse : <i>Le Village</i>	
Cadastre année : 2016	Section : AE	Parcelle(s) : 74, 78
Coord. Lambert 93 - CC49 :	X : 1 629250	Y : 8 244100
Altitude moyenne :	87,6 m NGF	
Statut du terrain :	Herbage	
Propriétaire(s) du terrain :	Christophe Rosier	

Opération archéologique

Arrêtés de prescription n° :	SRA 2015-627600-A1 en date du 16 novembre 2015
Arrêté de désignation n° :	2016-019 en date du 29 février 2016
Responsable désigné :	Germain CUVILLIER
Organisme de rattachement :	Conseil départemental de l'Oise
Opérateur chargé du diagnostic :	Service départemental d'archéologie de l'Oise (SDAO)
Nature de l'aménagement :	Création d'un lotissement de 14 lots
Maître d'ouvrage des travaux :	SARL THAÏ CONSEIL COMMUNICATION
Surface totale du projet :	12 073,30 m ² (dont 4 743,31 m ² inaccessibles)
Dates d'intervention :	du 16.05.2016 au 22.05.2016.
Surface diagnostiquée :	1 288,78 m ²
% de la surface sondée :	17,58 %

Résultats

Problématique de recherche :	
Mettre en évidence et caractériser la nature, l'étendue, l'intérêt et le degré de conservation des vestiges archéologiques éventuellement présents afin de déterminer le type de mesures dont ils doivent faire l'objet. Vérifier la présence d'une production potière.	
Cote d'apparition des vestiges (depuis T.N.) :	88,08 m NGF
Épaisseur de stratification :	entre 0,10 m et 1,04 m
Nature des vestiges :	four de potier, murs, habitation, fosses, fossés, remblais, silo, trous de poteau.
Extension supposée du site :	au nord, à l'est et à l'ouest
Lieu de dépôt temporaire du matériel archéologique :	Dépôt de Creil (Oise)
Nombre de caisses :	20

Rapport final d'opération

Nombre de volumes : 1	Nombre de pages : 75
Nombre de planches : 25	Nombre d'inventaires : 7

1.2 INTERVENANTS ET MOYENS MIS EN ŒUVRE

Intervenants scientifiques

DRAC Nord-Picardie, SRA :	Vincent LEGROS Emilie GOVAL	Ingénieurs - prescripteurs
Conseil dép. de l'Oise, SDAO :	Germain CUVILLIER	Responsable scientifique

Intervenants administratifs

DRAC Nord-Picardie, SRA :	Jean-Luc COLLART	Conservateur régional de l'archéologie
Conseil dép. de l'Oise, SDAO :	Hélène DULAUROY-LYNCH	Responsable du SDAO

Aménageur

SARL THAI CONSEIL COMMUNICATION

<i>Équipe scientifique</i>	<i>Préparation</i>	<i>Terrain</i>	<i>Post-fouille</i>
Responsable d'opération :	G. CUVILLIER	G. CUVILLIER	G. CUVILLIER
Techniciens :		C. MEUNIER R. BARBÉ	C. MEUNIER R. BARBÉ
Stagiaire :			C. MATHIEU J. FRICOU
Topographe :		V. DARGERIE	V. DARGERIE

Intervenants techniques

Entreprise :	Gratia TP
Terrassement mécanique :	Pelle mécanique de 20 tonnes à chenilles avec godet lisse de 2.40 m.

1.3 MOTS CLEFS DU THESAURUS

Chronologie

<input type="checkbox"/>	Paléolithique	<input type="checkbox"/>	Antiquité romaine (gallo-romaine)
<input type="checkbox"/>	inférieur	<input type="checkbox"/>	République romaine
<input type="checkbox"/>	moyen	<input type="checkbox"/>	Empire romain
<input type="checkbox"/>	supérieur	<input type="checkbox"/>	Haut-Empire (jusqu'en 284)
<input type="checkbox"/>	Mésolithique et Épipaléolithique	<input type="checkbox"/>	Bas-Empire (de 285 à 476)
<input type="checkbox"/>	Néolithique	<input checked="" type="checkbox"/>	Époque médiévale
<input type="checkbox"/>	ancien	<input checked="" type="checkbox"/>	haut Moyen Âge
<input type="checkbox"/>	moyen	<input checked="" type="checkbox"/>	Moyen Âge
<input type="checkbox"/>	récent	<input checked="" type="checkbox"/>	bas Moyen Âge
<input type="checkbox"/>	Chalcolithique	<input checked="" type="checkbox"/>	Époque moderne
<input type="checkbox"/>	Protohistoire	<input checked="" type="checkbox"/>	Époque contemporaine
<input type="checkbox"/>	Âge du Bronze	<input type="checkbox"/>	Ère industrielle
<input type="checkbox"/>	ancien	<input type="checkbox"/>	Guerre 14-18
<input type="checkbox"/>	moyen	<input type="checkbox"/>	Seconde guerre mondiale
<input type="checkbox"/>	récent	<input type="checkbox"/>	Ère de reconstruction 1950
<input type="checkbox"/>	Âge du Fer	<input type="checkbox"/>	Indéterminé
<input type="checkbox"/>	Hallstatt (premier âge du Fer)		
<input type="checkbox"/>	La Tène (second âge du fer)		
<input type="checkbox"/>	Indéterminé		

Thèmes

<input type="checkbox"/>	Édifice public	<input type="checkbox"/>	Artisanat alimentaire
<input type="checkbox"/>	Édifice religieux	<input type="checkbox"/>	Argile : atelier
<input type="checkbox"/>	Édifice militaire	<input type="checkbox"/>	Atelier métallurgique
<input type="checkbox"/>	Bâtiment commercial	<input checked="" type="checkbox"/>	Artisanat
<input type="checkbox"/>	Structure funéraire	<input type="checkbox"/>	Autre
<input type="checkbox"/>	Voirie		
<input type="checkbox"/>	Hydraulique		
<input type="checkbox"/>	Habitat rural		
<input type="checkbox"/>	Villa		
<input type="checkbox"/>	Bâtiment agricole		
<input type="checkbox"/>	Structure agraire		
<input type="checkbox"/>	Urbanisme		
<input checked="" type="checkbox"/>	Maison		
<input type="checkbox"/>	Structure urbaine		
<input type="checkbox"/>	Foyer		
<input checked="" type="checkbox"/>	Fosse		
<input type="checkbox"/>	Sépulture		
<input type="checkbox"/>	Grotte		
<input type="checkbox"/>	Abri		
<input type="checkbox"/>	Mégalithe		

Mobilier

<input type="checkbox"/>	Industrie lithique
<input type="checkbox"/>	Industrie osseuse
<input checked="" type="checkbox"/>	Céramique
<input type="checkbox"/>	Restes végétaux
<input type="checkbox"/>	Faune
<input type="checkbox"/>	Flore
<input checked="" type="checkbox"/>	Objet métallique
<input type="checkbox"/>	Arme
<input checked="" type="checkbox"/>	Outil
<input checked="" type="checkbox"/>	Parure
<input type="checkbox"/>	Habillement
<input type="checkbox"/>	Trésor
<input checked="" type="checkbox"/>	Monnaie
<input type="checkbox"/>	Verre
<input type="checkbox"/>	Mosaïque
<input type="checkbox"/>	Peinture
<input type="checkbox"/>	Sculpture
<input type="checkbox"/>	Inscription
<input type="checkbox"/>	Autre

Études annexes

<input type="checkbox"/>	Géologie, pédologie
<input type="checkbox"/>	Datation
<input type="checkbox"/>	Anthropologie
<input type="checkbox"/>	Paléontologie
<input type="checkbox"/>	Zoologie
<input type="checkbox"/>	Botanique
<input type="checkbox"/>	Palynologie
<input type="checkbox"/>	Macrorestes
<input checked="" type="checkbox"/>	An. de céramique
<input type="checkbox"/>	An. de métaux
<input type="checkbox"/>	Acq. des données
<input type="checkbox"/>	Numismatique
<input type="checkbox"/>	Conservation
<input type="checkbox"/>	Restauration
<input type="checkbox"/>	Autre

1.4 NOTICE SCIENTIFIQUE

Le Service Régional de l'Archéologie a prescrit une opération de diagnostic à Saint-Léger-en-Bray (Oise) dans le cadre d'un projet de lotissement sur une parcelle située près du centre du village à l'ouest de la Rue Pinot. Notre intervention a permis de localiser plusieurs vestiges caractérisant une occupation médiévale (X^e-début XIII^e) : trois fosses, un trou de poteau, douze fossés, deux niveaux de remblai, un silo, un four de potier et un deuxième supposé. Le four bien conservé a pu être fouillé à 50 %. Découvert sous 0,40 m de terre végétale, celui-ci adopte un plan piriforme. Il se compose d'une sole inclinée mesurant 2,05 m de long sur 1,85 m de large au maximum, seul vestige de la chambre de cuisson (laboratoire), et de probablement deux couloirs de chauffe latéraux qui enserrant une bonne partie de la sole et qui, en se rejoignant, descendent vers un foyer (alandier), lui-même ouvert sur une fosse de travail. Un mobilier céramique très important est associé aux différentes couches qui comblaient ce four. Quelques pièces complètes ont été découvertes dans le canal de chauffe et la moitié fouillée du foyer. A cela s'ajoute un grand nombre de tessons qui après un travail de remontage ont livré quelques exemplaires de formes céramiques supplémentaires. La fouille, même partielle, du comblement de ce four a donc permis de récolter 2922 tessons appartenant au minimum à 200 vases liés à une même production. Il s'agit essentiellement de cruches et de oules mais également quelques pichets et lampes datées de la fin du X^e- XI^e siècle. Autres éléments remarquables, plusieurs fragments de terre cuite, prélevés lors de l'opération dans la couche d'effondrement de la voûte, portent des traces d'empreintes de bords, de panses, de fonds de céramiques. Dans un cas le bord est aggloméré avec un morceau de terre cuite. Ces éléments attestent de l'existence d'une voûte constituée en partie d'arceaux de céramiques emboîtées noyées dans une épaisse couche de limon. La morphologie du four, associée au mobilier, indique qu'il s'agit d'un four de potier dit « couché », type connu dans la région à la période médiévale. La présence d'un four de potier à Saint-Léger-en-Bray est tout à fait logique si l'on considère l'implantation de ce village situé à proximité immédiate d'affleurements argileux et la fréquence de ce type d'artisanat dans la région.

L'opération a également livré des vestiges d'époque moderne : plusieurs fosses dont une contenant un riche lot céramique de la fin du XV^e et du début du XVI^e siècle (pots de conservation, pichets, tèles,...), un fossé ainsi que les restes de murs de deux bâtiments datés du XVIII^e-XIX^e siècle. Enfin, un niveau de remblai associé à deux murs, dont un circulaire et correspondant vraisemblablement à la base d'une tour, n'ont pas pu être datés précisément.

1.5 TABLEAU RECAPITULATIF DES RESULTATS

<i>Chronologie</i>	<i>Structures</i>	<i>Mobilier</i>	<i>Interprétation</i>
Moyen Âge classique	Four(s) de potier Fossés Remblais	Céramique	Occupation et activité de potier
Moderne	Murs Fosses	Céramique	Habitations et bâtiments annexes
Indéterminée	Murs Remblais Fosses	Rare mobilier hétérogène	Bâtiments annexes

1.6 PIÈCES ADMINISTRATIVES

1.6.1 Arrêté de prescription de l'opération archéologique


LIBERTÉ • ÉGALITÉ • FRATERNITÉ
REPUBLIQUE FRANÇAISE

Reçu le
23 NOV. 2015

PRÉFÈTE DE LA RÉGION PICARDIE

Amiens le 16/11/15

<p>Direction Régionale des Affaires Culturelles Service régional de l'Archéologie 5 rue Henri Daussy 80044 AMIENS Cedex 1</p> <p>☎ 03 22 97 33 30 ☎ 03 22 97 33 47 ✉ vincent.legros@culture.gouv.fr</p>	<p>Conseil départemental de l'Oise Service départemental d'archéologie de l'Oise 10, Impasse Pergaud 60600 Clermont</p>
---	---

Objet : Demande anticipée de prescription (R.523-14 : DAP) – Saint-Léger-en-Bray (Oise)
Lieu-dit "le village" - section cadastrale AE 74 et 78
Références à rappeler : dossier SRA 627600 (Affaire suivie par Vincent Legros)

NOTIFICATION DE PRESCRIPTIONS DE DIAGNOSTIC ARCHEOLOGIQUE

Après évaluation du risque d'atteinte portée à des vestiges archéologiques par le projet d'aménagement visé en référence, j'ai décidé de prescrire la réalisation d'un diagnostic qui permettra de mettre en évidence et de caractériser les éléments du patrimoine archéologique éventuellement présents et de déterminer les mesures qu'il convient de mettre en œuvre.

En application du code du patrimoine, j'ai l'honneur de vous notifier l'arrêté n° 2015-627600A1 ci-joint portant prescription de diagnostic archéologique sur le terrain cité en objet.

Cette opération peut être réalisée par le service archéologique du Conseil général de l'Oise ou par l'Institut national de recherches archéologiques préventives. Je procède à la consultation de ces opérateurs et vous recevrez notification de l'arrêté désignant l'opérateur chargé de la réalisation du diagnostic.

Conformément à l'article R.523-17, « Lorsque des prescriptions archéologiques ont été formulées ou que la préfète a fait connaître son intention d'en formuler, les autorités compétentes pour délivrer les autorisations mentionnées à l'article R523-4 les assortissent d'une mention précisant que l'exécution de ces prescriptions est un préalable à la réalisation des travaux. Un titre de paiement sera émis dès lors que le diagnostic aura été réalisé, y compris si l'aménagement est abandonné ».

La décision ci-jointe peut être contestée devant le tribunal administratif compétent dans un délai de deux mois à compter de la réception de la présente.

Mes services se tiennent à votre disposition pour vous apporter toutes les informations que vous jugerez utiles.

Pour la Préfète de la Région Picardie et par délégation,
La directrice régionale des affaires culturelles


Nicole Phoyal-Yedid

pour toute information sur la DRAC de Picardie : www.culture.gouv.fr/picardie

Arrêté n° 2015-627600A1
Prescription de diagnostic archéologique



PRÉFÈTE DE LA REGION PICARDIE

**La Préfète de la Région Picardie
Préfète de la Somme
Officier de la Légion d'honneur
Officier de l'Ordre National du Mérite**

Vu le code du patrimoine ;

Vu l'arrêté ministériel du 16 septembre 2004 portant définition des normes d'identification, d'inventaire, de classement et de conditionnement de la documentation scientifique et du mobilier issus des diagnostics et fouille archéologiques ;

Vu l'arrêté interministériel du 27 septembre 2004 portant définition des normes de contenu et de présentation des rapports d'opérations archéologiques ;

Vu l'arrêté de la préfète de la région Picardie en date du 25 Août 2014, accordant délégation de signature à la directrice régionale des affaires culturelles pour la mise en œuvre des dispositions relatives à l'archéologie préventive ;

Considérant que des travaux sont envisagés sur les terrains sis à :

Saint-Léger-en-Bray (Oise)
Lieu-dit « Le village »

Travaux faisant l'objet d'une demande anticipée de prescription (R.523-14 : DAP), déposée par :

Thai.Conseil.Communication
20, Le Clos Lauriers
60540 Bornel

Demande reçue au service régional de l'archéologie le 06/11/15 et référencée sous le n° 627600.

Considérant que, en raison de leur nature, les travaux envisagés sont susceptibles d'affecter des éléments du patrimoine archéologique, car ils sont situés dans un secteur avec une forte potentialité archéologique (contexte favorable aux occupations humaines anciennes) ;

Considérant qu'il est nécessaire de mettre en évidence et de caractériser la nature, l'étendue, l'intérêt et le degré de conservation des vestiges archéologiques éventuellement présents afin de déterminer le type de mesures dont ils doivent faire l'objet.

Arrêté n° 2015-627600A1
Prescription de diagnostic archéologique

ARRÊTE

Article 1 : caractéristiques

Un diagnostic archéologique sera réalisé sur le terrain faisant l'objet des aménagements, ouvrages ou travaux considérés, sis à Saint-Léger-en-Bray (Oise) - Lieu-dit « Le village » -section cadastrale AE 74 et 78.

Le diagnostic archéologique comprend, outre une phase d'exploration du terrain, une phase d'étude qui s'achève par la remise du rapport sur les résultats obtenus.

Article 2 : désignation de l'opérateur d'archéologie préventive

Conformément aux articles R.523-24 à 29 du code du patrimoine, le diagnostic peut être réalisé sous la maîtrise d'ouvrage du service archéologique départemental de l'Oise. Ce service dispose d'une semaine, à compter de la réception du présent arrêté pour faire connaître s'il accepte de réaliser le diagnostic. Ce service doit notifier la date de réception du présent arrêté par courriel aux adresses suivantes : vincent.legros@culture.gouv.fr et serge.bellec@culture.gouv.fr. Dans la négative ou à défaut de réponse dans le délai d'une semaine, le diagnostic sera réalisé par l'Institut national de recherches archéologiques préventives. La préfète de région notifiera l'attribution du diagnostic à l'opérateur et informera l'aménageur.

Article 3 : conditions de réalisation

Le diagnostic sera exécuté conformément au projet d'opération élaboré par l'opérateur chargé du diagnostic, sur la base des prescriptions détaillées aux articles suivants.

Les conditions de sa réalisation seront définies contractuellement, en application de l'article R.523-31 du code du patrimoine.

Article 4 : emprise

En application de l'article R.523-23 susvisé, le diagnostic portera sur l'ensemble de la surface du terrain assiette du projet. En effet, l'ensemble du terrain peut faire l'objet de travaux affectant le sol et par conséquent susceptibles de porter atteinte aux vestiges archéologiques éventuellement présents (travaux de construction des bâtiments proprement dits, mais aussi de réseau, de voirie et parcage, d'aménagement paysager et d'une façon générale tous travaux générant un impact au sol). L'emprise du diagnostic s'inscrit notamment dans la perspective d'éventuelles prescriptions postérieures au diagnostic de modification de projet, en application de l'article R.523-15 du code du patrimoine susvisé. En effet, la nature et la localisation des vestiges archéologiques repérés peuvent parfois conduire à modifier ou déplacer des aménagements ou constructions projetés. Il importe dans ce cas que les résultats du diagnostic puissent aider l'aménageur à trouver, sur son terrain, un emplacement compatible avec la préservation du patrimoine archéologique.

Article 5 : superficie

Les investigations porteront sur une superficie de 12 071 m², conformément au plan annexé au présent arrêté.

Article 6 : objectifs

En application de l'article R.523-23 susvisé, le diagnostic a pour objectif de détecter et caractériser les vestiges archéologiques. Il doit livrer les données nécessaires pour statuer sur les suites à donner et notamment permettre d'établir un cahier des charges scientifique dans le cas où le préfet de région déciderait de prescrire une fouille.

Les éléments d'information recueillis lors du diagnostic doivent permettre d'évaluer :

- son emprise,
- sa profondeur d'enfouissement,
- son contexte environnemental,
- son état de conservation,
- sa nature,
- sa chronologie,
- son potentiel scientifique.

Le projet de diagnostic présenté par l'opérateur d'archéologie préventive précisera :

- la durée de l'opération ;
- la composition de l'encadrement de l'équipe (nature et compétences) ;
- les moyens mécaniques mis en oeuvre ;
- les moyens spécifiques (spécialistes éventuels...) ;
- ainsi que toutes propositions de techniques ou de méthodes aptes à répondre aux objectifs fixés.

Article 7 : principes méthodologiques

La détection des vestiges nécessitera la réalisation de tranchées continues à la pelle mécanique, sous la direction du responsable scientifique et selon ses directives. La pelle mécanique, travaillant en rétroaction, sera munie d'un godet à lame lisse d'une largeur d'au moins 1,8 m. Les tranchées seront réparties de manière régulière sur la totalité de l'emprise à évaluer et la surface décapée représentera au moins 10% de sa superficie.

Si des vestiges sont détectés durant cette phase, des fenêtres complémentaires ou surfaces tests, seront ouvertes afin de caractériser ceux-ci. Elles auront une taille suffisante pour permettre une vision en plan et en coupe représentative et porteront la surface ouverte dans les secteurs sensibles à environ 12 à 15%.

Les structures mises au jour devront être correctement caractérisées et datées, au moyen de la fouille, au moins partielle, d'un nombre significatif d'entre elles. Elles devront faire l'objet de relevés graphiques précis et être localisées sur un plan. Leur cote d'apparition et l'épaisseur du décapage devront être indiquées.

L'emprise du diagnostic ainsi que les limites des tranchées devront être géolocalisées précisément (en Lambert 93) sur un fond cadastral à une échelle lisible.

Article 8 : contrôle scientifique et technique de l'Etat

Le responsable scientifique de l'opération informera régulièrement le conservateur régional de l'archéologie et l'agent du service régional de l'archéologie chargé du suivi du dossier de l'état d'avancement de l'opération.

Dans les jours précédant la réalisation du diagnostic, il prendra contact (par téléphone ou courriel) avec l'agent du service régional de l'archéologie chargé du suivi du dossier, pour lui indiquer la date exacte de son intervention.

Arrêté n° 2015-627600A1
Prescription de diagnostic archéologique

Toute découverte de vestiges sera signalée immédiatement par un appel téléphonique au conservateur régional de l'archéologie ou à l'agent du service régional de l'archéologie chargé du suivi du dossier.

Article 9 : mesures de conservation préventive

Les mesures appropriées seront prises pour assurer la bonne conservation des structures mises au jour, face aux intempéries ou au vandalisme.

Afin d'assurer la bonne conservation des vestiges, les sondages seront remblayés à l'issue de l'intervention. Ce remblaiement pourra se limiter aux secteurs ayant livré des vestiges archéologiques significatifs.

Le remblaiement n'interviendra qu'après accord du conservateur régional de l'archéologie.

Article 10 : rapport

A l'issue du diagnostic, le rapport établi par le responsable scientifique de l'opération sera transmis par l'opérateur d'archéologie préventive, à la préfète de région en huit exemplaires, dont un non broché.

Le rapport de diagnostic comprendra tous les éléments prévus par l'arrêté du 27 septembre 2004 portant définition des normes de contenu et de présentation des rapports d'opérations archéologiques, à savoir :

- les données administratives,
- les informations techniques sur l'opération (composition de l'équipe et nombre de jours),
- un rappel du contexte historique et archéologique (éventuellement recherche archivistique),
- une présentation complète des observations archéologiques, abondamment illustrée par des relevés et plans (à une échelle lisible), ainsi que par des photographies,
- une synthèse des résultats scientifiques, avec une mise en perspective locale et régionale,
- les études du mobilier et des restes naturels par des spécialistes,
- un inventaire du mobilier précisant le ou les propriétaires du terrain lors de l'intervention archéologique.

L'épaisseur du décapage et la cote d'apparition des vestiges devront être très précisément indiquées.

Une version numérique, identique à la version papier, sera également établie et devra respecter les standards et les normes définis dans le cadre commun d'interopérabilité des systèmes d'information publics.

L'ensemble des textes et illustrations sera fourni sur cédérom compatible Mac/PC, au format PDF (Adobe Acrobat), numérisé en haute qualité (qualité « presse »). Sur le cédérom, on trouvera également les données informatisées d'enregistrement (structures, inventaires mobiliers, topographie...) au format :

- XLS (Excel) pour les listes et inventaires,
- RTF (export WORD) pour les textes,
- JPEG ou TIFF pour les images et photos numérisées, en format natif du logiciel utilisé,
- pour les fichiers de dessin vectoriel : au format natif du logiciel utilisé (Adobe Illustrator, Autocad, etc.) et au format PDF vectoriel (Adobe Acrobat).

Article 11 : notice scientifique

La notice scientifique, accompagnée de plans et photographies, destinée à une diffusion rapide dans *Archéologie de la France Info* et dans le *Bilan scientifique régional* sera transmise sous forme numérique.

Arrêté n° 2015-627600A1
Prescription de diagnostic archéologique

Article 12 : le responsable scientifique de l'opération

En application de l'article R.523-23 du code du patrimoine susvisé, le responsable scientifique de l'opération devra être un spécialiste de l'archéologie rurale.

Préalablement à l'intervention de terrain, le responsable scientifique de l'opération consultera le dossier d'aménagement, les informations de la carte archéologique, afin de bien appréhender le contexte archéologique.

A cette occasion, il prendra contact avec l'agent du service régional de l'archéologie chargé du suivi du dossier, pour définir les modalités de l'intervention.

Il complétera les documents administratifs nécessaires à l'établissement de son arrêté de désignation comme responsable scientifique d'opération.

Article 13 : mobilier archéologique

Le mobilier archéologique recueilli au cours de l'opération de diagnostic est conservé par l'opérateur d'archéologie préventive le temps nécessaire à son étude qui, en tout état de cause, ne peut excéder deux ans à compter de la date de fin de la phase terrain du diagnostic.


L'inventaire de ce mobilier sera établi par parcelle, avec l'indication du nom du ou des propriétaires au moment de la découverte du mobilier. Il sera transmis avec le rapport de diagnostic, sous forme informatique, et communiqué par la préfète de région au(x) propriétaire(s) du (ou des) terrain(s) qui pourra(ont) faire valoir leurs droits dans un délai d'un an à compter de la réception de l'inventaire, conformément à l'article 523-67 du code du patrimoine.

Article 14 : exécution de l'arrêté

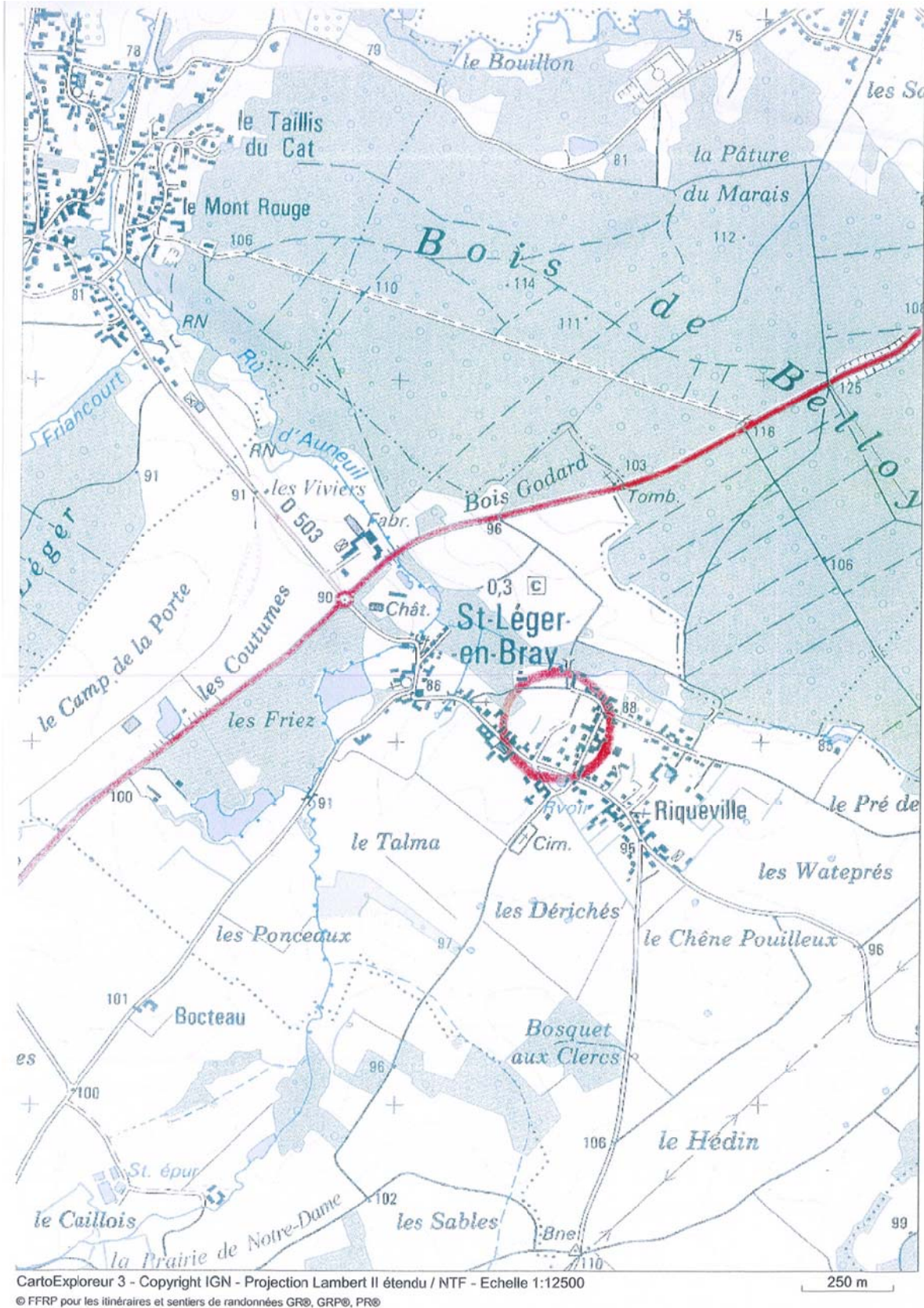
La directrice régionale des affaires culturelles est chargée de l'exécution du présent arrêté, qui sera notifié à la société Thai.Conseil.Communication, au service archéologique départemental de l'Oise et à l'INRAP,

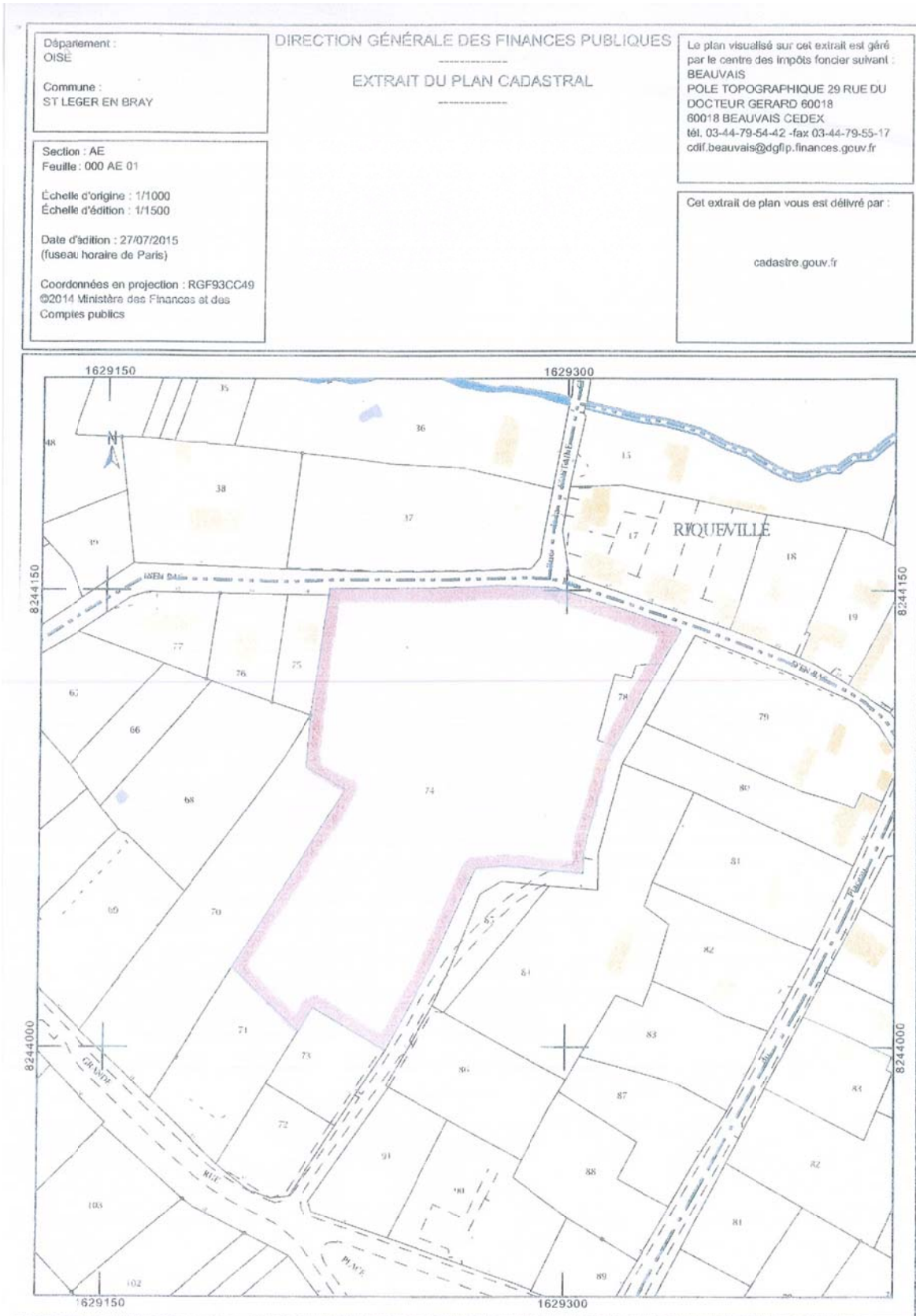
Fait à Amiens, le 16/11/15

Pour la Préfète de la Région Picardie et par délégation,
La directrice régionale des affaires culturelles




Nicole Phouli-Yedid





1.6.2 Arrêté d'attribution de l'opération archéologique


Liberté - Egalité - Fraternité
RÉPUBLIQUE FRANÇAISE

PRÉFÈTE DE LA RÉGION PICARDIE

Amiens le 27/11/5

Direction régionale
des affaires culturelles
Service régional de l'archéologie

Affaire suivie par :
Vincent Legros

Tél : 03 22 97 33 45
Fax : 03 22 97 33 47
vincent.legros@culture.gouv.fr

**Service départemental
d'archéologie de l'Oise**

04 DEC. 2015

Conseil départemental de l'Oise
Service départemental
d'archéologie de l'Oise
10, Impasse Pergaud
60600 Clermont

Objet : Demande anticipée de prescription (R.523-14 : DAP) – Saint-Léger-en-Bray (Oise)
Lieu-dit "le village" - section cadastrale AE 74 et 78
Dossier n° 627600


NOTIFICATION D'ATTRIBUTION DE DIAGNOSTIC ARCHEOLOGIQUE

En application de l'article R.523-29 du code du patrimoine, j'ai l'honneur de vous faire savoir que le diagnostic archéologique prescrit par arrêté préfectoral n° 2015-627600A1 sur le terrain cité en objet sera réalisé par :

Conseil départemental de l'Oise
Service départemental d'archéologie de l'Oise
10, Impasse Pergaud
60600 Clermont
Tél 03 44 10 72 20

Il vous appartient de prendre directement contact avec l'opérateur désigné pour définir les modalités techniques et le calendrier du diagnostic, au moyen d'une convention. Cette convention vous sera transmise par l'opérateur dans un délai de deux mois maximum après l'approbation du projet d'intervention par le préfet (délai de un mois maximum).

Pour la Préfète de la Région Picardie et par délégation
Le conservateur régional de l'archéologie


Jean-Luc COLLART

5 rue Henri Daussy, 80044 Amiens cedex 1 – Téléphone 03 22 97 33 00 Télécopieur 03 22 97 33 56
Site : www.culture.gouv.fr/picardie

1.6.3 Projet d'intervention



Service Départemental
Archéologique de l'Oise
10, impasse L. Pergaud
60600 CLERMONT
Tél : 03.44.10.72.20
Fax : 03.44.19.13.86

FICHE DE PROJET D'INTERVENTION

Département : OISE
Commune : Saint-Léger-en-Bray
Adresse ou lieu-dit : Le village
Réf. cadastrale : AE 74 et 78.
Surface à fouiller :
ou à diagnostiquer en m² : 12 071 m².
Type d'opération : diagnostic
Réf. SRA : 2015-627600A1 **REF SDAO :** SLB-VILL-16
Date réception prescription : attribution du diagnostic en date 27 novembre 2015.

Contraintes techniques :

-Quelques arbres qui ne pourront pas être dessouchés avant intervention. Faible contrainte.

Vestiges attendus :

- vestiges antiques probables vues les connaissances de la zone :
- une voie antique « dite « Chaussée Brunehaut » (voir Paris-Beauvais par Petromantalum) forme une des limites de la commune
- une *villa* repéré en prospection aérienne au lieu-dit « camp de la Porte »
 - situation dans le Pays de Bray laisse supposer la possible existence de production céramique à toutes les époques.
 - Situation à la lisière du village (origine médiévale sûre ; antique à vérifier) : installation en lien avec le village (artisanat ou agricole).

Profil RO : généraliste

Méthodes et techniques envisagées :

- Prise de contact avec l'agent du SRA en charge du dossier.
- Réalisation de tranchées continues à hauteur minimum de 10 % de l'emprise
- Ouverture de fenêtres à l'emplacement de structures présentant une concentration ou une extension particulière, relevés des vestiges et fouille partielle d'un nombre significatif de structures.
- Mise en perspective avec les données recueillies lors des opérations précédentes sur le secteur, rattachement des vestiges dans leur contexte.

VOLUMES PRÉVUS EN J/H

Encadrement terrain :	2 j	Encadrement étude :	5j
Techniciens terrain :	2 j	Techniciens étude :	1j
Spécialistes terrain :		Spécialistes étude	
Topographie terrain :	1 j	Topographie DAO étude :	1j
Moyens particuliers terrain :		Moyens particuliers étude	

DÉLAIS DE RÉALISATION


Durée terrain : 2 j.
Durée étude : 5 j
Délai de rendu du rapport : 40 jours à compter de la fin de la phase terrain

Observations

RAS

1.6.4 Arrêté de désignation du responsable d'opération

Arrêté n° 2016-019
Désignation de responsable d'opération d'archéologie préventive


Liberté • Égalité • Fraternité
RÉPUBLIQUE FRANÇAISE

PREFET DE LA REGION NORD – PAS-DE-CALAIS PICARDIE
Le Préfet de Région
Préfet du Nord
Officier de la Légion d'Honneur
Commandeur de l'Ordre National du Mérite

Vu le livre V du code du patrimoine

Vu l'arrêté n° 2015-627600-A1 du 13 novembre 2015, prescrivant un diagnostic archéologique à :

Saint-Léger-en-Bray (Oise)
Lieu-dit : « Le Village »
Section cadastrale : AE parcelle(s) n° 74 et 78
Code Patriarche : **11306**
Coordonnées : x : 629,235 et y : 6921,870

Vu le décret du 17 décembre 2015 portant nomination de Monsieur Jean-François CORDET, en qualité de préfet de la région Nord – Pas-de-Calais – Picardie, préfet de la zone défense et sécurité Nord, préfet du Nord ;

Vu l'arrêté ministériel du 1^{er} janvier 2016 portant nomination de Madame Marie-Christiane DE LA CONTE, directrice régionale des affaires culturelles du Nord – Pas-de-Calais – Picardie ;

Vu l'arrêté préfectoral du 4 janvier 2016 accordant délégation de signature à Madame Marie-Christiane DE LA CONTE en qualité de directrice régionale des affaires culturelles du Nord - Pas-de-Calais - Picardie ;

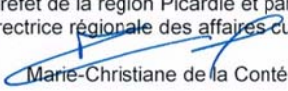
ARRÊTE

Article 1 : L'intervention archéologique se déroulera **du 16 au 18 mars 2016**

Article 2 : La responsabilité scientifique de l'opération est confiée à **Germain Cuvillier**

Article 3 : La directrice régionale des affaires culturelles est chargée de l'exécution du présent arrêté qui sera notifié au service départemental de l'Oise.

Lille, le **29 FEV. 2016**

Pour le Préfet de la région Picardie et par délégation,
La directrice régionale des affaires culturelles

Marie-Christiane de la Conté

Copie : responsable d'opération

2 L'INTERVENTION ARCHEOLOGIQUE

Préalablement au projet d'un lotissement sur un terrain de 12 071 m² au cœur de la commune de Saint-Léger-en-Bray, le service régional de l'archéologie de Picardie a prescrit un diagnostic archéologique (photo n° 1).



Photo n° 1 : vue générale du diagnostic vers le nord-est (©SDAO).

2.1 ÉTAT DES CONNAISSANCES AVANT L'OPERATION

2.1.1 Les données géographiques et géologiques

Saint-Léger-en-Bray se trouve dans la partie ouest du département de l'Oise à 8 km au sud-ouest de la ville de Beauvais (Pl. 1). La commune est située sur le flanc sud de l'anticlinal du Pays de Bray ou boutonnière du Pays de Bray célèbre pour sa production potière, à la limite d'affleurements d'argiles panachées du Barrémien et de l'étage Hauterivien qui comprend des grès ferrugineux, des sables et plusieurs strates d'argile gris-bleuâtre et gris foncé exploitées dans le bois de Belloy (Pl. 3) ¹. L'affleurement de ces bancs d'argiles ont

¹ Mouny 2013a, p. 212-213 et p. 219 ; Cartier 1974, p. 195 ; Cartier 1997, notamment p. 25.

facilité l'accès à une matière première ayant servi à la confection de poteries ou de terre cuite architecturale.

Notre terrain se situe à 500 m au sud-est de l'église du village à proximité du lieu-dit « Riqueville »², sur une terrasse géologique qu'offre le flanc d'une hauteur très érodée (Pl. 2). Celle-ci domine le rû d'Anneuil coulant à moins de 100 m plus au nord du terrain. Ce dernier n'est pas tout à fait plat, marqué par une très légère pente allant du sud vers le nord.

Les tranchées réalisées ainsi que les deux logs attestent de la présence de niveaux limoneux pouvant être très argileux sous la terre végétale.

La nature argileuse du terrain jointe à sa pente explique que celui-ci soit très humide ; on trouve une mare au sud-ouest de la parcelle. Le ruissellement est connu des habitants dans cette zone du village³. L'eau suit donc la faible pente venant approximativement du sud de la parcelle et ruisselle à faible profondeur retenue par les niveaux limono-argileux vers l'angle nord du terrain avant de rejoindre le ru d'Auneuil.

La profondeur des tranchées se situe entre 0,40 et 0,70 m. L'épaisseur moyenne de la terre végétale est de 0,30 cm. En dessous, le substrat correspond dans la partie sud du terrain à un limon argileux gris à gris foncé, homogène et meuble associé à de rares inclusions d'oxyde de fer et, dans la partie nord, à un limon argileux brun orangé, hétérogène et compact.

2.1.2 Les données historiques et archéologiques préalables

(par Hélène Dulauroy-Lynch)⁴

Les connaissances et les découvertes anciennes et récentes autour de Saint-Léger-en-Bray sont très nombreuses (Pl. 4). Elles concernent toutes les périodes dès le Paléolithique. Située au sud de Beauvais, à proximité de la région parisienne, cette région est en effet assez attractive, ce qui explique la multiplicité des aménagements et donc les recherches archéologiques. On note ainsi la construction de l'A16 et le contournement sud de Beauvais (RN31) qui ont généré sondages, diagnostics et fouilles dans les années 1990. C'est particulièrement le cas de la commune d'Allonne qui a fait l'objet d'importantes opérations. Au sud-ouest, la ZAC de Ther qui s'est développée dans les années 1990 et 2000 a elle aussi donné lieu à de nombreuses découvertes. On remarque que cette région est occupée depuis le

² Cf. plan d'arpentage de 1712, carte d'état-major des environs de Paris de 1818-1824, le cadastre et les cartes IGN.

³ Informations orales de Monsieur Laurent Delmas, l'actuel maire de la commune.

⁴ Chef du Service Départemental d'Archéologie de l'Oise (SDAO).

Paléolithique Moyen. Les gisements anciens ne sont pas rares de même que les occupations protohistoriques.

Pour les périodes plus récentes, du I^{er} siècle à nos jours, la caractéristique principale de la région est la production de céramique. Cette dernière est florissante dès les périodes anciennes grâce aux ressources naturelles de cette région : elle se situe dans un anticlinal qui va de Beauvais à Dieppe et laisse affleurer des argiles fines. Les toponymes de Saint-Germain-la-Poterie et Lachapelle-aux-Pots illustrent cette spécialité ; ces villages sont situés à quelques kilomètres au nord-ouest de Saint-Léger. Les productions de grès du Pays de Bray ont été diffusées à travers toute l'Europe du XVI^e au XVIII^e siècle. Notons par ailleurs que beaucoup de chercheurs, professionnels et bénévoles, se sont intéressés aux productions céramiques du Pays de Bray ; les publications sont donc nombreuses et bien documentées. Il faut souligner en particulier le travail du Groupe de Recherche et d'Etude de la Céramique du Beauvaisis, présidé par Jean Cartier depuis plus de 40 ans.

2.1.2.1 Connaissances générales⁵

De nombreuses opérations ont permis de renseigner l'histoire de l'occupation humaine du sud du Pays de Bray surtout depuis les 20 dernières années (Pl. 4).

a. La période préhistorique

Le Paléolithique

Aucune mention d'occupation de l'époque préhistorique n'a jamais été faite pour le village de Saint-Léger-en-Bray. Cependant, de nombreuses traces ont été repérées dans les alentours très proches lors des opérations de l'A16 et de la RN31. Ainsi en 1992, à Auteuil, des gisements Paléolithiques et Chalcolithiques ont été étudiés⁶. Au lieu-dit « Le Moulin » un important gisement a permis de réaliser une étude de mobilier lithique du Paléolithique Moyen (éclats Levallois, nucléus, burins etc.) (Pl. 4, n° 31)⁷. D'autres vestiges du Chalcolithique ont été localisés au lieu-dit « Le Courtil Berquière » (Pl. 4, n° 40).

⁵ Hors mentions de production de céramique.

⁶ Haurillon 1993.

⁷ Locht 1994.

A Allonne, du matériel lithique du Chalcolithique a été mis au jour : éclats de taille, pointes de flèches, grattoirs et racloirs ainsi que des bracelets⁸. Quelques structures remontant au Néolithique ou à la protohistoire ancienne ont aussi été découvertes, mais le mobilier était assez indigent (Pl. 4, n° 5).

Le Néolithique

A Auteuil des vestiges Néolithiques ont été mis au jour sur le tracé de l'A16 (Pl. 4, n° 39, 40)⁹.

A Frocourt, un site de structures fossoyées avec un mobilier lithique très élaboré est daté de cette période (Pl. 4, n° 12)¹⁰.

b. La protohistoire

Age du Bronze

Saint-Léger-en-Bray :

Aucun vestige pouvant être certainement attribué à l'Age du bronze n'est connu pour la commune de Saint-Léger. Toutefois, deux sites datés de la protohistoire au sens large ont été mis au jour lors des travaux de la déviation de la RN31 en 2004¹¹ :

-des fossés avec de la céramique au lieu-dit « Le Bois de Saint-Léger » (Pl. 4, n° 32)

-des poteaux et fossés au lieu-dit « Les sables » (Pl. 4, n° 33).

Aux alentours :

Les occurrences pour les villages proches ne sont pas rares, avec des habitats ou des nécropoles.

Dans la commune d'Allonne, à l'emplacement de la ZAC de Ther, des vestiges du Bronze final ont été mis au jour lors de la fouille de 1991(Pl. 4, n° 6)¹². Il s'agit toutefois de structures isolées avec un peu de céramique.

A Frocourt une nécropole avec au moins deux monuments circulaires, une incinération et d'autres tâches indéterminées ont été reconnus (Pl. 4, n° 12)¹³. Les vestiges remontent au

⁸ Paris 1991a.

⁹ CAG, Auteuil, p. 115.

¹⁰ Beaujard 2004c, site 4.

¹¹ Beaujard 2004d, p. 14.

¹² Paris 1991b.

¹³ Beaujard-Rougier 2004 et Friboulet 2004.

Bronze final III. Un site protohistorique a été mis au jour au lieu-dit « le Bois de Metz » (Pl. 4, n° 13)¹⁴.

A Goincourt, en 1864, on a trouvé les fragments d'une épée en bronze (Pl. 4, n° 14).

A Rainvillers au lieu-dit « les Terres du pré Bénard » un site datant certainement de l'Age du Bronze a livré de la céramique et du mobilier lithique (Pl. 4, n° 17).

Age du Fer

Saint-Léger-en-Bray :

Lors des travaux de déviation de la RN 31, un réseau fossoyé attribué à la Tène a été fouillé sur le site 9 au lieu-dit « le Hédin » (Pl. 4, n° 34)¹⁵. Au lieu-dit « les Friez », on a en outre mis au jour un enclos remontant à la fin de la période laténienne et au début de notre ère. Il s'agit probablement d'une enceinte monumentale, placée sur une hauteur (Pl. 4, n° 35).

De nombreux sites de nature variée ont par ailleurs été découverts dans les alentours de Saint-Léger pour l'Age du Fer.

Allonne :

En 1996, en amont de l'aménagement de la ZAC de Merlemont, Jean-Marc Fémolant a fouillé quelques structures remontant au Premier Age du fer (Pl. 4, n° 7)¹⁶.

Encore à la ZAC de Ther d'Allonne, des structures de l'Age du fer ont été mises au jour : une fosse hallstattienne et un enclos laténien accompagné de silos, un grenier et une habitation. Une autre fouille menée par Pascal Paris en 1991 a porté sur une nécropole de la Tène Moyenne (Pl. 4, n° 8)¹⁷. En 2006 d'autres structures laténiennes ont été découvertes lors d'un diagnostic situé à l'intersection de la rue de l'Industrie et de l'A16 (Pl. 4, n° 9)¹⁸. Enfin, lors du diagnostic situé à proximité et lié à l'extension de l'entreprise GM de Roy, un site d'habitat du premier Age du Fer a été appréhendé (Pl. 4, n° 9)¹⁹.

¹⁴ Beaujard 2004d.

¹⁵ Beaujard 2004c.

¹⁶ Fémolant, 1996.

¹⁷ Paris 1991a et 1991b.

¹⁸ Beaujard 2006a.

¹⁹ Beaujard 2006c.

Auteuil :

Un réseau parcellaire, peut-être une ferme indigène de la Tène, a été fouillé lors des travaux de l'A16 (Pl. 4, n° 31)²⁰.

Des vestiges de La Tène ont été observés lors de plusieurs opérations. Ils consistent principalement en du parcellaire et des structures fossoyées (trous de poteau, fosses etc.) (Pl. 4, n° 38, 39, 40)²¹.

Frocourt :

Un habitat enclos de la Tène a été mis au jour lors des travaux de la déviation de la RN31(Pl. 4, n° 12)²².

Saint-Martin-le-Nœud :

Des structures parcellaires ont été reconnues et datées de la Tène Moyenne et la Tène Finale (Pl. 4, n° 22)²³.

Rainvillers :

Au lieu-dit « Les Terres du Pré Bénard », au moins quatre enclos ont été reconnus et sont attribués à la Tène (Pl. 4, n° 17).

c. La période gallo-romaine

Le Haut Empire

Saint-Léger-en-Bray :

La commune est d'origine gallo-romaine, comme en témoigne une voie pavée, trace du passage d'une voie romaine (actuelles rues du Boqueteau et Faillotte), découverte sous la tourbe du marais en 1838. La jonction des voies antiques Beauvais-Paris par *Petromantalum*²⁴ et Beauvais-Gisors, appelée « La Chaussée Brunehaut » ou « La Haute Chaussé », forment une des limites de la commune (Pl. 4, n° 1)²⁵.

²⁰ Lemaire 1993.

²¹ Haurillon 1992 ; CAG, Auteuil, p. 114.

²² Beaujard-Rougier 2004 et Friboulet 2004.

²³ Gressier 2000 et Beaujard 2004b.

²⁴ Elle apparaît sur la table de Peutinger et l'Itinéraire d'Antonin.

²⁵ CAG, Saint-Léger-en-Bray, p. 420 ; Roblin 1978, p. 56-57 ; Graves 1856, p. 199.

Au Camp de la Porte, en 1989, François Vasselle a repéré en prospection aérienne une villa romaine (Pl. 4, n° 36)²⁶. En 2004, à l’occasion des travaux de déviation de la RN 31, un réseau parcellaire et quelques structures fossoyées datées de la période antique ont été fouillés sur le site 2, au lieu-dit le « Pont Brisset » (Pl. 4, n° 37)²⁷.

Aux alentours :

A Goincourt, des découvertes variées ont été faites sur la commune : de la céramique postérieure au I^{er} siècle, une meule²⁸, des *tegulae*²⁹ (Pl. 4, n° 14).

A Auteuil, le réseau parcellaire de La Tène perdue à l’époque gallo-romaine (Pl. 4, n° 4)³⁰.

A Auneuil, F. Vasselle a repéré en prospection aérienne une *villa* gallo-romaine (Pl. 4, n° 20)³¹.

A Rainvillers, certains vestiges ont été attribués à des ateliers de tuiliers et de potiers, en raison du grand nombre de *tegulae* et de céramiques. Toutefois la richesse du reste du mobilier, avec des enduits peints, des pilettes d’hypocauste et des mosaïques notamment, laisse penser à une riche *villa* ou un sanctuaire (Pl. 4, n° 18)³².

Le Bas Empire

La période est moins connue à Saint-Léger-en-Bray.

A Allonne, une tombe à incinération comportant de nombreuses céramiques du III^e siècle a été fouillée en 1998 (Pl. 4, n° 7). Elle se trouvait à proximité d’un enclos un peu plus ancien (I^{er} siècle)³³.

A Goincourt, une nécropole d’époque gallo-romaine et du Haut Moyen Age se situe à la limite de la commune de Aux Marais. Les sarcophages contenaient un important mobilier dont une partie est conservée au Musée départemental de l’Oise (Pl. 4, n° 15)³⁴.

²⁶ CAG, Saint-Léger-en-Bray, p. 420.

²⁷ Beaujard 2004c, site 2.

²⁸ Graves 1856, p. 128.

²⁹ Graves 1856, p. 45-56 ; CAG, Goincourt, p. 259.

³⁰ Lemaire 1993.

³¹ CAG, Auneuil, p. 114.

³² Graves 1856, p. 119 ; Woillez 1862 ; Cartier 1974 ; CAG, Ranvillers, p. 383.

³³ Goret 1998.

³⁴ CAG, Goincourt, p. 259.

d. Le Haut Moyen Âge

Aucun vestige attribuable à cette période n'a été trouvé à Saint-Léger-en-Bray hormis les rebuts de production céramique évoqués plus bas et qui attestent de la continuité de l'occupation du village entre l'époque antique et l'époque médiévale tardive.

Allonne :

Lors de la construction de l'A16, un village carolingien a été fouillé au lieu-dit « Les Bornes » (Pl. 4, n° 10)³⁵. Lors de la création de la « ZAC de Ther » c'est une zone artisanale du Haut Moyen Age qui a été explorée (Pl. 4, n° 11)³⁶. Celle-ci était composée de fossés, d'un bâtiment reposant sur huit trous de poteau, de fonds de cabane, de fosses et de neuf complexes de fours domestiques. Ces structures ont livré une quantité importante de tessons de céramique.

Auneuil :

Au lieu-dit La Croix des Pères, au croisement des voies, un sarcophage a été découvert (Pl. 4, n° 21). Il contenait notamment un fer de lance, un poignard, un anneau et deux boucles. Le sarcophage était accompagné d'une céramique³⁷.

Saint-Martin-le-Nœud :

Deux nécropoles ont été fouillées : au lieu-dit « Le Four à Chaux » et autour de l'église (Pl. 4, n° 23)³⁸.

Saint-Paul :

Un habitat a été reconnu place Van Hollebeke. Il a été occupé du VII^e au XI^e siècle et il présentait les traditionnels trous de poteau, fonds de cabane et silos (Pl. 4, n° 24)³⁹.

³⁵ Derbois 1993.

³⁶ Paris 1991b.

³⁷ CAG, Auneuil, p. 114.

³⁸ CAG, Saint-Martin-le-Nœud, p. 424.

³⁹ Derbois 2012.

Auteuil :

Dans les années 1960, on mentionne la découverte de deux sarcophages du VII^e siècle et de 2 autres sépultures mérovingiennes (Pl. 4, n° 4)⁴⁰. En outre, lors des travaux de l'A16, un village a été fouillé (Pl. 4, n° 40)⁴¹.

e. Le Moyen Âge classique

Saint-Léger-en-Bray :

Le nom de la commune apparaît pour la première fois en 1152. Il vient de celui de Saint Léger ou Leodegar, évêque d'Autun au VII^e siècle, un nom d'origine germanique. Les sources mentionnent le nom orthographié de différentes manières:

- Sanctus Léodégarius (1152)
- St Liger la Poterie (1454)
- St Ligier (1475)
- St Léger de Beauvais (1555)
- St Léger lès Beauvais (1634)
- St Léger (1664)
- enfin St Léger en Bray en 1840.

Les alentours :

Aux alentours de Saint-Léger, peu de découvertes illustrent cette période, très certainement parce que la plupart des vestiges sont situés sous les centres des villages actuels. Toutefois à Allonne quelques fossés contenant du matériel du XII^e siècle ont été testés en 2006 (Pl. 4, n° 5)⁴².

A Frocourt un fossé curviligne a été daté au XI^e siècle et contenait de nombreux tessons de céramique peinte dont des oules à bandeau (Pl. 4, n° 12)⁴³.

A Saint-Paul, le site mérovingien de la place Van Hollebeke, après une occupation fugace aux XII^e et XIV^e siècles, connaît un nouvel essor au XV^e siècle (Pl. 4, n° 24)⁴⁴.

A Sorcy, se situait en outre une motte féodale aujourd'hui rasée (Pl. 4, n° 26)⁴⁵.

⁴⁰ Perchet, 1962.

⁴¹ Haurillon 1992.

⁴² Beaujard 2006c.

⁴³ Friboulet 2004.

⁴⁴ Derbois 2012.

⁴⁵ CAG, Saint-Paul, p. 434.

f. L'époque moderne

*Saint-Léger-en-Bray*⁴⁶:

Plusieurs opérations ont permis de mettre au jour du mobilier de l'époque moderne. Le patrimoine bâti de cette époque est parfois encore en place. C'est le cas de l'église de Saint-Léger qui date du XVI^e siècle (Pl. 4, n° 3)⁴⁷.

Le site est mieux connu par les sources historiques. Pendant les troubles de la Ligue, des troupes "espagnoles" y commirent les plus grands excès : en 1589, l'armée espagnole venant au secours des Ligueurs de Beauvais, dévasta et pilla le village.

A partir du XVII^e siècle, le Pays de Bray développe l'élevage des vaches laitières pour alimenter en lait et beurre le marché parisien mais il doit faire face à la concurrence des produits de Normandie, de Bretagne et du Poitou, et, dès la fin du XIX^e, se spécialise dans les fromages. Si ceux à pâte (le bondon de Neufchâtel, le fromage de foin, le camembert du Bray...) ont pratiquement disparu au cours du XX^e siècle faute d'une adaptation au marché, les fromages frais, en revanche, connaissent un essor important.

Rainvillers :

Au lieu-dit « Les Terres du Pré Bénard », un hameau localisé sur le cadastre napoléonien a été retrouvé (Pl. 4, n° 17).

g. L'époque contemporaine

*Saint-Léger-en-Bray*⁴⁸:

La commune abrite de nombreuses demeures aux caractéristiques architecturales typiques du Pays de Bray : l'habitat rural est formé d'anciennes maisons ou de fermes en briques à colombages.

Enfin à l'entrée ouest du village, se tient encore le moulin à eau et le château « domaine du Colombier »⁴⁹.

Aujourd'hui les constructions de maisons particulières se multiplient dans le village et bon nombre de zones de pâturage sont à vendre comme terrain à bâtir.

⁴⁶ Cf. <http://www.beauvaisis.fr/saint-leger-en-bray/presentation-et-histoire-de-saint-leger-en-bray.html>

⁴⁷ Construite en 1547 en pierre de Saint-Martin-le-Nœud.

⁴⁸ Cf. note de bas de page n° 43.

⁴⁹ Ce domaine ainsi que le moulin sont déjà reportés sur un plan d'arpentage de 1712 consulté sur le site archives.oise.fr. Leurs constructions sont donc antérieures à la date de ce plan.

Par ailleurs, aux abords du village le Parc de loisirs de Saint-Léger-en-Bray est depuis 2014 destiné aux félins.

2.1.2.2 Connaissances relatives à la production céramique

On doit beaucoup à Jean Cartier d'une part et à Sandrine Mouny d'autre part pour la connaissance de la production de terre cuite dans cette région. Le premier pour ses nombreuses recherches⁵⁰, notamment sur le terrain, la seconde pour son travail de synthèse sur la production médiévale et son étude du mobilier mené depuis de nombreuses années ; il a fait notamment l'objet d'un article en 2013 dans la *Revue archéologie de Picardie*⁵¹. On note que la production potière est moins bien connue pour les périodes antiques et du haut Moyen Âge mais que cette région est remarquable par la concentration d'ateliers et leur longévité du Moyen Âge à nos jours.

a. La période gallo-romaine

La production potière n'est pas attestée à Saint-Léger-en-Bray avant le Moyen Âge. Elle l'est en revanche pour un grand nombre de villages proches⁵².

Rainvillers

En 1839 un lieu de fabrication avec plus de 200 tuiles a été trouvé⁵³.

Au lieu-dit « Le Bois de Beaufays », on a appréhendé une installation artisanale, sans doute de tuiles datées des I^{er} et II^e siècles (Pl. 4, n° 19). Au même endroit, la déviation de la RN31 a été l'occasion de fouiller un important site de production de céramique du III^e siècle. Les structures étaient d'une grande diversité et l'ensemble de la chaîne opératoire était représentée. L'un des tessons a permis de connaître le nom d'un des potiers : *Severinus*. Le site présentait par ailleurs des structures d'atelier de métallurgie⁵⁴. Il s'agit donc sans doute d'un complexe artisanal qui dépasse la seule production céramique.

⁵⁰ Notamment cf. Cartier 1974, Cartier 1997 et Cartier 2001. Nous tenons à remercier ici Jean Cartier pour les informations précieuses qu'il nous a apporté concernant notamment la localisation de certaines découvertes.

⁵¹ Mouny 2013a.

⁵² Cartier 1997, « La céramique gallo-romaine », p. 31-46.

⁵³ Woillez 1862, p. 195.

⁵⁴ Faupin 2009.

Aux-Marais

Lors de la découverte d'un *vicus* romain, un site de production dont un four ovale à supports latéraux et central a été fouillé (Pl. 4, n° 27). Il a fonctionné pendant l'époque flavienne⁵⁵.

Beauvais

L'abbé Barraud signale en 1844 la découverte d'un four de tuiles à rebords. La datation précise n'est pas connue⁵⁶.

La Chapelle-aux-pots

Emmanuel Woillez mentionne des découvertes de tuiles et de poteries (Pl. 4, n° 29)⁵⁷.

Saint-Germain-la-Poterie

Emmanuel Woillez signale un amas de tuiles gallo-romaines dans le bois (Pl. 4, n° 30)⁵⁸.

Saint Paul

En 1839, de nombreuses tuiles gallo-romaines ont été découvertes dans le « Bois des Broches » (Pl. 4, n° 25)⁵⁹.

b. Le Haut Moyen Âge

Pour l'époque mérovingienne, les centres de production du pays de Bray ne sont pas connus mais de nombreuses découvertes à Beauvais attestent de leur survivance, avec des éléments en pâte rugueuse. Plusieurs centres en revanche ont pu être datés de l'époque carolingienne, époque où apparaissent des céramiques peintes à l'ocre rouge.

Saint-Léger-en-Bray

Saint-Léger apparaît dans le dénombrement de Guillaume de Hellande en 1454 sous le nom de Saint-Léger-la-Pottery⁶⁰. Toutefois les découvertes attestent d'une production bien

⁵⁵ Cartier 1974, p. 190 ; Cartier 1965 ; Cartier 1969.

⁵⁶ Cartier 1974, p. 191.

⁵⁷ Woillez 1862, p. 43.

⁵⁸ Cartier 1974, p. 195.

⁵⁹ Cartier 1974, p. 196.

⁶⁰ Lambert 1982, p. 514.

plus ancienne⁶¹. On note ainsi, le long de la voie romaine Beauvais-Evreux, un probable atelier de céramique peinte carolingienne et peut-être mérovingienne (Pl. 4, n° 2). Joachim Bardaggi a également récolté des tessons de céramique peinte lors de travaux effectués autour de l'église ; certains ont été datés du XIII^e siècle (Pl. 4, n° 3). L'activité potière semble en effet être attestée dans le village si l'on en croit le chanoine Bornet qui rapporte en 1922 qu'une officine « était située non loin de l'église, à l'endroit où la chaussée romaine, montant au Bois de Belloy, traverse le ruisseau »⁶².

Goincourt

À Goincourt, plusieurs fours de potier médiévaux ont été découverts. En 1992, Jean-François Jakubowski dirige la fouille d'un site d'habitat médiéval dans la rue de Montguillain déclenchée par la mise au jour d'un four de potier (Pl. 4, n° 16)⁶³. La typologie des céramiques retrouvées et les prélèvements archéomagnétiques datent le fonctionnement de ce four entre le début du X^e et le début du XI^e. Ce four appartient à la typologie des fours « piriformes », à sole inclinée fréquents dans le Beauvaisis et l'Ile de France entre le X^e et le XV^e siècle. Notons que trois autres fours de plan ovale avaient déjà été découverts en 1839 sur la propriété Letheux associés à un mobilier daté, là aussi, des X^e-XI^e siècles⁶⁴.

Saint-Paul

L'habitat de la place Van Hollebeke présentait un mobilier céramique attestant de la présence très proche d'un atelier de potier (Pl. 4, n° 24)⁶⁵.

c. Le Moyen Âge classique

Les lieux de production pour cette période sont beaucoup mieux documentés par les sources ainsi que par les découvertes archéologiques et les prospections. Cette période voit l'apparition des décors glaçurés et une évolution des formes s'accompagnant d'une diversification. Dès le premier quart du XIV^e siècle, grâce à leur bonne connaissance de

⁶¹Mouny 2013a : informations de Joachim Bardaggi, p. 219 ; Nous remercions ici Joachim Bardaggi pour les précisions apportées dans le cadre de ce rapport quant aux localisations des découvertes qu'il a effectué sur la commune ; Cartier 1974, p. 195.

⁶²Cartier 1974, p. 195 ; Il nous semble que le lieu désigné correspond donc au bout de la rue Faillote.

⁶³CAG, Goincourt, p. 259 ; Jakubowski 2001 ; Lacroix 2004 ; Mouny 2013.

⁶⁴CAG, Goincourt, p. 259 ; Cartier 1974, p. 193 ; Cartier 1997, p. 63-65 ; Lacroix 2004.

⁶⁵Derbois 2012.

l'argile et à l'amélioration des fours, un nouveau matériau est créé par les potiers brayons : le grès, qui représente une petite révolution technique. Le grès a une texture très serrée, qui après cuisson entre 1150 et 1350°C permet d'obtenir une paroi fine, imperméable et légèrement vitrifiée. Il faut souligner que le terme de grès n'apparaît qu'au XVII^e siècle et que jusqu'à cette époque on parle de « Terre de Beauvais », ce qui atteste de l'importance de la région⁶⁶. Les grands centres de production de grès sont ainsi Saint-Germain-la-Poterie, Savignies et Lachapelle-aux-Pots avec des productions emblématiques comme les godets à boire, les coupes et les pichets, qui, très à la mode, sont exportés dans toute l'Europe.

Allonne

L'activité potière n'est pas connue par l'archéologie, mais un acte de transaction entre les potiers d'Allonne et Renaud de Mello daté de 1173 en atteste l'existence⁶⁷.

Aux Marais

Un sauvetage urgent en 1969 a permis la découverte d'une tessonière en bordure de la zone marécageuse. La production mise au jour comprend des céramiques à bords en bandeau et décorées de peinture des XII^e-XIII^e siècles (Pl. 4, n° 28)⁶⁸. Notons par ailleurs le toponyme « chemin des potiers » qui reliait Saint-Germain-la-Poterie à Allonne en passant par Aux Marais.

Beauvais

La production potière de Beauvais est mal connue pour cette époque si on exclut une mention en 1844 d'un atelier, mais dont on ignore s'il est gallo-romain ou médiéval⁶⁹.

*La Chapelle-aux-Pots*⁷⁰

Si l'affixe « aux potz » n'apparaît qu'au XVI^e siècle, l'activité potière de cette bourgade ne fait aucun doute au Moyen Âge. En effet des lettres patentes de Charles VII évoquent des « potiers de terre demeurant en la Chapelle-en-Bray ». On dispose par ailleurs d'un plan de

⁶⁶ Ansar-Pinta 2015.

⁶⁷ Soubeiran 1963 p. 11 ; Mouny 2013a, p. 213.

⁶⁸ Cartier, 1974, p. 190 ; Cartier 2001, p. 33 ; Mouny 2013a, p. 213.

⁶⁹ Cartier 1974, p. 191.

⁷⁰ Mouny 2013, p. 216.

1696 qui indique une parcelle où se situent des « trous que l'on fait pour tirer des terres qui servent à faire des pots ».

Les découvertes archéologiques sont aussi nombreuses, malgré l'importance des destructions du XIX^e siècle (Pl. 4, n° 29) :

-En 1938 un dépotoir de rebuts de cuisson est mis au jour sous la cour de l'école. L'ensemble est daté du XV^e siècle.

-En 1995 Marie-Christine Lacroix a fouillé une mare comblée par des rebuts de cuisson de grès, de pâtes blanches et d'autres engobés de rouge.

Goincourt

L'activité potière s'est maintenue à cette époque dans la commune comme l'attestent une mention de 1280 : « *terra in qua est argillaria* »⁷¹ et la découverte en 1992 par Jean Cartier, non loin du four de la rue Montguillain déjà évoqué, de déchets de cuisson, de parois de four et de tessons de céramique à bords en bandeau et ornés de motifs peints qui sont typologiquement datés du XIII^e (Pl. 4, n° 16)⁷².

*Saint-Germain-la-Poterie*⁷³

L'affixe « la-Poterie » existe déjà dans le dénombrement de Guillaume de Hellande⁷⁴. Plusieurs opérations ont permis d'appréhender l'activité potière (Pl. 4, n° 30). En 1970, cinq emplacements d'atelier sont découverts sur le chemin de Sorcy, hameau voisin. Dans la rue de Saint-Germain à Boyeauval, c'est un four longitudinal à sole pleine et inclinée qui a été fouillé. Sa production de grès très nombreuse et diverse a permis de dater le four du XIV^e siècle, avec un début de fonctionnement au début du siècle et un abandon dans la seconde moitié.

Saint-Paul, hameau de Sorcy

Plusieurs informations textuelles attestent la présence de potiers de grès au XV^e siècle dans ce hameau⁷⁵. Les archives hospitalières corroborent par ailleurs de nombreux achats de

⁷¹ Lambert 1963, Mouny 2013a, p. 217.

⁷² Lacroix 2004, p. 90.

⁷³ Mouny 2013a, p. 218.

⁷⁴ Cartier, 1974, p. 195.

⁷⁵ Lambert 1963 : « *Sorciarum in poteria* ».

tuiles dans la deuxième moitié du XV^e siècle⁷⁶. Selon Victor Leblond, la motte féodale arasée devait aussi comprendre des ateliers de potier (Pl. 4, n° 26)⁷⁷.

D'autres découvertes illustrent encore la richesse de cette région potière plus au nord de Beauvais et donc plus éloignées de notre site : Pierrefitte-en-Beauvaisie, Montchel, Mont-Saint-Adrien, Savignies, Héricourt-Saint-Samson, Haucourt, Saint-Samson la Poterie⁷⁸.

d. L'époque moderne

Le Pays de Bray continue de produire les grès qui font sa renommée avec notamment des grès dits azurés, reconnaissables à leur couverte bleutée obtenue par l'addition de sel de cobalt. La production de terre cuite non grésée, cuite à moindre température et glaçurée se poursuit aussi à cette époque. Les potiers de ce type de céramique sont appelés des « plombiers » en référence au plomb utilisé dans la couverte. La technique *a sgraffiato* est couramment utilisée pour les plats et assiettes⁷⁹. Le XVIII^e siècle voit monter la concurrence d'autres centres de production tandis que le grès reste la base de la vaisselle commune jusqu'au début du XX^e siècle, avec toutefois une concurrence accrue de la faïence.

Saint-Germain-la-Poterie

Au XVIII^e siècle, il semble que la production de pots n'existe plus et que la localité se soit spécialisée dans la production de céramique architecturale (Pl. 4, n° 30)⁸⁰.

e. L'époque contemporaine

La poterie

L'activité potière est toujours importante dans la région aux siècles les plus récents, avec le développement des faïenceries, grâce aux découvertes d'argile à faïence (argile poreuse couverte d'une glaçure à base d'étain opaque à fond blanc). La production reste toutefois assez commune. Ainsi, à Goincourt, la manufacture de l'Italienne est active de 1798 à 1897 et deux manufactures de faïence sont créées à Saint-Paul. A Saint-Marin-le-Nœud, d'importants rejets comblant des ornières ont d'ailleurs été mis au jour en 2000 et proviendraient très

⁷⁶ Leblond 1901.

⁷⁷ Leblond 1901.

⁷⁸ Cartier 1974 ; Mouny 2013 ; Cuvillier 2013 ; Cartier, Sidaner, Watteuw 1992.

⁷⁹ Ansar-Pinta 2015.

⁸⁰ Sèvres 1973 ; Cartier 1974, p. 195.

certainement de cet atelier. On a ainsi retrouvé des pilettes qui soutenaient les plaques perforées du four (plaquette d'encastage) et des ratés de cuisson sous forme de piles d'assiettes en calotte (mouton), soudées entre elles. D'autres objets sont caractéristiques de cette manufacture : bouteilles, flacons, encriers et pots à cirage en grès salés⁸¹. Enfin à Armentière (hameau de Lachapelle-aux-pots), si l'activité potière pour les siècles plus anciens n'est pas connue, elle est bien documentée pour les XIX^e et XX^e siècles⁸².

Les carreaux d'Auneuil et de Beauvais

La céramique architecturale est à son apogée aux XIX^e et XX^e siècles⁸³. C'est à Auneuil qu'est créée la manufacture Boulenger spécialisée dans la production de carreaux en céramique blancs incrustés de rouges, réalisés par moulage et utilisation de terre colorée. A Saint-Paul, est ensuite créée une autre manufacture de carreaux⁸⁴. Les carreaux de Beauvais et d'Auneuil vont littéralement inonder le marché qui est en plein essor à une époque où l'hygiénisme se développe. L'usine Colozier de Beauvais marque l'industrialisation de la production, tandis que la maison Gréber produit de véritables œuvres d'art en terre cuite. La concurrence est rude et ce sont des bâtiments entiers qui servent de vitrines aux différentes entreprises dans Beauvais ou ailleurs, avec leurs façades richement décorées⁸⁵. La Reconstruction après la première Guerre Mondiale sera l'occasion d'une utilisation fréquente de motifs en terre cuite décoratifs. Après un second essor lors de la Reconstruction de l'après Deuxième Guerre Mondiale, l'industrie périclité et seules les manufactures d'Allonne (Dewulf) et Saint-Germer-de-Fly (Iméry's Toiture) perdurent⁸⁶. La création céramique est toutefois toujours très importante dans la région, à travers de nombreux artistes, tandis que la recherche dans ce domaine reste très active.

⁸¹ Friboulet 2006.

⁸² Cartier 1974, p.190.

⁸³ Ansar-Pinta 2015.

⁸⁴ Frichet-Colzy 2011, 2012 ; Cartier 2012.

⁸⁵ Ansar-Pinta 2015 ; Le pavillon Greber-Bordez à Mouy par exemple : cf. Cartier 1989b.

⁸⁶ Ansar-Pinta 2015.

2.2 STRATEGIE ET METHODES MISES EN ŒUVRE

2.2.1 La stratégie

L'opération a été menée du 16 au 22 mars 2016 par une équipe de deux à trois personnes.

Afin de couvrir au mieux la surface à diagnostiquer l'emprise concernée par l'aménagement a été évaluée par tranchées continues, espacées de 15 m en moyenne et placées dans la longueur du terrain, soit dans un axe presque nord / sud. Ainsi 7 tranchées dont deux moins longues (les tranchées n° 6 et 7 mesurent moins de 20 m de long) ont été réalisées à l'aide d'une pelle mécanique de 20 tonnes munie d'un godet lisse d'une largeur de 2,40 m (Pl. 5). En accord avec le SRA, plusieurs fenêtres et ouvertures ont été pratiquées de part et d'autre de certaines tranchées afin de suivre le tracé de certains fossés, de compléter la vue en plan et/ou de préciser l'extension maximale conservée de certains vestiges. La totalité des ouvertures représente 1 288,78 m², soit 17,58 % de la surface accessible : 7 329,99 m².

Deux logs peu profonds ont été réalisés afin d'observer les différents dépôts géologiques superficiels et les fluctuations de leur épaisseur sur l'ensemble du terrain (Pl. 5).

2.2.2 Les contraintes

La présence d'une petite mare et surtout de nombreux arbres, arbustes et broussailles en bordure du terrain nous ont contraint à réduire la longueur de certaines tranchées et nous ont empêché de les espacer davantage, nous interdisant par là même de couvrir de façon optimale l'emprise du diagnostic.

Par ailleurs, l'humidité de la parcelle a gêné le dégagement et l'observation de certaines structures, notamment du mur St. 8. Pour des raisons déjà évoquées plus haut⁸⁷, l'eau sourdait rapidement une fois la terre végétale décapée, formant plusieurs nappes dans le fond des tranchées n° 1 à 4.

⁸⁷ cf. 2.1.1. Les données géographiques et géologiques.

2.3 LES RESULTATS DE L'OPERATION

Les sept tranchées du diagnostic et les ouvertures associées ont permis de mettre au jour 38 structures (Pl. 5). Parmi elles, 20 ont été testées. Le trou de poteau St. 4 est la seule structure à avoir été fouillée intégralement ; les autres vestiges testés ont été soit sondés (c'est le cas de la plupart des fossés), soit fouillés à 50 % (notamment le four de potier et une partie des fosses).

La majeure partie des structures a livré du mobilier céramique, parfois en grande quantité, nous permettant de proposer une datation (Pl. 6). Ainsi 32 structures ont pu être datées :

- 23 du Moyen Âge (X^e-XIV^e siècle),
- 9 de la période moderne.

6 structures restent non datées en l'absence de mobilier, de lien stratigraphique avec des structures datées ou en raison d'un mobilier trop rare ou hétérogène.

2.3.1 L'occupation médiévale

12 fossés, 3 fosses, 1 trou de poteau, 1 silo, 2 niveaux de remblai, 2 fours de potier ont été datés du Moyen Âge. Leur datation a été possible grâce à l'étude du mobilier céramique et/ou aux relations stratigraphiques visibles. Même si le mobilier céramique découvert dans ces structures couvre une période allant de la fin du X^e au début du XIV^e siècles une bonne partie date surtout du XI^e-XII^e siècles. La majeure partie de ces structures est localisée dans la partie nord du diagnostic. Les vestiges ont été repérés à une altitude comprise entre 86,02 m et 88,83 m NGF, soit entre 0,30 et 0,50 m de terre végétale. Les structures ont été creusées directement dans le substrat géologique.

2.3.1.1 Les fossés

En ce qui concerne les fossés orientés sud-est / nord-ouest (St. 11, 10, 14, 19, 24, 27, 32, 33), plusieurs sont rectilignes et certains pourraient marquer des limites de parcelles⁸⁸. La majeure partie des tranchées du diagnostic est orientée nord / sud ou légèrement sud-ouest /

⁸⁸ Concernant des exemples de sites organisés en parcelles pour le moyen âge, cf. Cattedu 2009, p. 24-50, 52-54 et Burnouf 2008, p. 48-51.

nord-est, soit à la perpendiculaire des poursuites éventuelles des fossés : ce qui en a facilité l'observation. C'est notamment le cas des fossés St. 10 et 11 que l'on trouve dans les tranchées n° 3 et 4. Ces derniers sont parallèles et espacés de seulement 1,80 m. Tous deux ont fait l'objet d'un sondage (Pl. 8). Le fossé St. 10 est conservé sur 0,15 m de profondeur et mesure à 0,85 m de large. Il apparaît non pas directement sous la terre végétale mais sous un probable niveau de colluvions limono-argileux gris / brun meuble et hétérogène. Le fossé 11, localisé plus au sud, mesure 0,95 m de large et 0,34 m de profondeur. Les deux comblements de ces fossés sont similaires : un limon argileux gris-brun, meuble et hétérogène, avec inclusions d'oxyde de fer et dans le fond, une couche de limon argileux gris bleuté, meuble et homogène. Ils ont livré des tessons de céramique datés de la seconde moitié du XII^e siècle pour le fossé St. 10 et des tessons du XI^e siècle pour le fossé St. 11. On constate qu'au sud du tracé de ces deux fossés plus aucun vestige n'a été retrouvé. On peut donc se demander si ces deux fossés ne marquent pas une des limites maximales de l'occupation.

D'autres fossés suivent la même orientation et sont, eux, regroupés dans la partie nord-ouest du diagnostic. Le fossé St. 19 se trouve dans la tranchée n° 5 à proximité immédiate du four de potier et semble s'interrompre ici. Il mesure 0,74 m de large, atteint 0,29 m de profondeur et présente un profil en cuvette (Pl. 8). Il est comblé par un limon sablo-argileux brun, compact et homogène, associé à des inclusions de morceaux de charbon, de TCA et à plusieurs tessons de céramique datés du XI^e-XII^e siècles. Il est possible qu'il est servi de drain efficace contre les eaux de ruissellement pouvant endommager le four de potier installé un peu plus bas dans une légère pente qui va vers la rue d'en Bas. C'est en tout cas ainsi que Rémy Guadagnin explique la présence de certains fossés accompagnant les fours de potiers sur le site de Fosses (Val-d'Oise)⁸⁹.

Le fossé St. 14 est localisé dans la tranchée n° 4 mais se trouve dans le prolongement exact du fossé St. 24 situé, lui, dans la tranchée n° 5. Il est donc très probable que ces deux fossés soient équivalents. Dans la tranchée n° 4, celui-ci a fait l'objet d'un sondage nous permettant de l'observer en coupe (Pl. 9). Il mesure 1,07 m de large et 0,24 m de profondeur. Son profil en cuvette est caractérisé par des bords obliques très ouverts. Ses comblements sont composés, pour le premier, d'un limon argileux gris foncé, compact et homogène, avec des inclusions de fragments de calcaire, de charbon, de terre cuite, de TCA et des tessons de céramique datés du XI^e-XII^e siècles et, pour le deuxième, d'un limon argileux jaune à gris,

⁸⁹ Guadagnin 2000, p.129.

compact et hétérogène qui est presque semblable au substrat. Ce remplissage correspond vraisemblablement à l'effondrement partiel des bords du fossé.

Les fossés St. 32 et 33 correspondent, dans la tranchée n° 4 à deux fossés parallèles, très proches et par endroits collés. Ils mesurent respectivement 0,55 m et 1,04 m de large au maximum. Le fossé St. 27, situé dans la tranchée n° 5, se trouve, lui, dans le prolongement de ces deux fossés. Leurs comblements sont similaires : un limon argileux gris à brun, compact et homogène, associé par endroits à des inclusions d'oxyde de fer, de charbon, de terre cuite et à des tessons de céramique datés entre le XI^e et la première moitié du XIII^e siècles. La coupe réalisée dans la St. 27 montre un fossé large de 2,06 m et profond de 0,90 m (Pl. 8). Son profil est en « V » avec des bords élargis. Sur le côté sud un emmarchement est visible et suggère un autre creusement en parallèle du premier plus profond. Si l'on considère que le fossé St. 24 est bien équivalent aux prolongements des deux autres fossés, il est probable que cet autre creusement corresponde au prolongement du fossé St. 32 moins large mais toujours parallèle au deuxième. En coupe, la présence d'une seule et même couche suggère que ces deux fossés ont été comblés en même temps.

Les deux fossés St. 3 et 31, quant à eux, sont orientés sud / nord. Le fossé St. 3 est localisé dans la tranchée n° 1. Il mesure 0,73 m de large et a pu être suivi sur 7,80 m de long. Il est conservé sur 0,26 m de profondeur et présente un profil en cuvette avec un fond quasi plat (Pl. 9). Des tessons de céramique du XI^e siècle ont été découverts à la surface et, lors de son sondage, dans son comblement. Ce dernier correspond à un limon sableux légèrement argileux gris avec quelques poches orangées, meuble et hétérogène, avec de nombreuses inclusions charbonneuses et de terre cuite. Le fossé St. 31 se trouve, lui, dans la tranchée n° 4. Il mesure 0,72 m de large et traverse la tranchée sur 7,16 m de long. Les tessons ramassés en surface indiquent que ce fossé a été comblé au cours du XI^e-XII^e siècles. En plan, le fossé semble s'interrompre juste avant le fossé St. 32. Cependant, il serait nécessaire de réaliser un sondage afin de s'assurer de l'existence ou non d'une relation stratigraphique entre ces deux structures.

Enfin, deux derniers fossés sont cette fois orientés sud-ouest / nord-est. Il s'agit des fossés St. 6 et 34, respectivement localisés aux extrémités nord des tranchées n° 2 et 4. Le fossé St. 6 mesure 0,47 m de large et a été dégagé sur 7,5 m de long. En coupe, il présente un profil en « U » avec un fond presque plat (Pl. 9). Son comblement, un limon argilo-sableux gris foncé,

compact et homogène, associé à des inclusions de nodules d'oxyde de fer et de charbon, a livré plusieurs tessons de céramique du XI^e-XII^e siècles.

Le fossé St. 34 mesure 0,35 m de large. Il n'a pas été testé mais a livré en surface du mobilier céramique daté de la seconde moitié du XI^e-première moitié du XII^e siècles.

2.3.1.2 Les fosses

La fosse St. 2 située dans la tranchée n° 1 est en partie collée au fossé St. 3. De forme ovale en plan, elle mesure 1,80 m de long sur 1,24 m de large. Bien que non fouillée, elle a livré des tessons ramassés en surface qui indiquent qu'elle est probablement médiévale⁹⁰.

Les fosses St. 12 et 35 sont localisées à l'extrémité nord de la tranchée n° 4, soit à proximité du fossé St. 34. Ces deux structures, très proches, se trouvent sous un niveau de remblai de 0,30 m d'épaisseur, composé d'un limon argileux brun foncé, compact et homogène presque similaire à la terre végétale qui la recouvre. Ce niveau a livré plusieurs tessons de céramique médiévale qui sont datés entre la seconde moitié du XII^e et le début XIV^e siècles. Les fosses St. 12 et 35 ont, elles aussi, livré des artefacts céramiques datés respectivement du XI^e-XII^e siècles et de la seconde moitié XII^e-première moitié XIII^e siècles. La St. 35 est située en bordure de la tranchée n° 4 et n'a pas été dégagée entièrement en plan. Elle semble de plan ovalaire et mesure, dans sa partie observée, 0,78 m de large au maximum. La St. 12 est de plan ovale. Elle mesure 1,19 m de long sur 0,96 m de large. Cette structure arasée a été fouillée à 50 %. Elle n'est conservée que sur 0,18 m de profondeur. Son profil correspond à une cuvette aux parois obliques et au fond presque plat. Elle est comblée par un limon argileux gris, compact et homogène (Pl. 13).

Aucun indice ne permet d'identifier la nature exacte de ces fosses. En tous cas, il ne semble pas s'agir de fosses d'extraction d'argile.

La St. 38 se trouve dans la tranchée n° 5, collée au bord sud du fossé St.19. Elle mesure 0,50 m de diamètre. Ses dimensions et sa forme circulaire en plan nous laissent à penser qu'il s'agit d'un trou de poteau. Des tessons datés du XI^e siècle découverts en surface nous permettent de le rattacher à l'occupation médiévale.

Enfin, toujours dans la tranchée n° 5, une dernière fosse a pu être repérée à proximité du four de potier St.18. Elle est de forme ovalaire en plan et mesure en coupe 0,90 m de

⁹⁰ 4 tessons sont datés du XI^e siècle, un seul, peut-être intrusif, est daté du XVI^e siècle.

profondeur. Son profil piriforme ne laisse aucun doute sur le fait qu'il s'agit d'un ancien silo. Ses multiples comblements indiquent que celui-ci a été comblé en plusieurs fois et a dû resservir de fosse dépotoir après son utilisation comme silo (Pl. 12). Les couches de dépôts (US. 36.1, 2, 3 et 6) où se mêlent parfois tessons de céramique, fragments de terre cuite, de charbon et limon, s'intercalent avec plusieurs couches issues probablement de l'effondrement des bords de parois du silo (US 36.4 et 5)⁹¹. Pour ces dernières, leur composition est en tout cas très proche de l'aspect du substrat dans lequel est creusée la structure. En haut de la partie conservée le silo mesure environ 1,50 m de diamètre et dans le fond 1,84 m de large. La structure, fouillée uniquement à 50 %, a livré des tessons de céramique datés entre la seconde moitié du XI^e et la première moitié du XII^e siècles.

2.3.1.3 La St. 5 : simple niveau de remblai ou chemin ?

A l'extrémité sud de la tranchée n° 1 il faut noter la découverte d'un niveau de remblai mal conservé composé d'un limon gris à brun foncé, compact et hétérogène, associé à de nombreux fragments de blocs calcaires, de rognons de silex, de briques, de tuiles et à quelques tessons de céramique. Celui-ci traverse la tranchée du nord-ouest vers le sud-est et au plus large mesure 7,90 m. Ce niveau ne paraît pas bien conservé sur toute sa largeur et semble très arasé. Cependant une bande de 1,20 m de large délimite au centre la partie la mieux conservée de ce niveau (Pl. 6). Son aspect, sa composition ainsi que son étendue, au moins jusqu'à la tranchée voisine n° 3, nous incitent à l'identifier potentiellement comme le vestige d'un ancien chemin mal conservé et/ou peu préparé. Il serait évidemment nécessaire de vérifier cette hypothèse par un décapage plus important et par la réalisation de plusieurs coupes. Le mobilier céramique récolté nous pousse, en tous les cas, à dater ce niveau de l'époque médiévale.

2.3.1.4 Les fours de potier

Ce diagnostic a permis de localiser un four de potier (St.18) dans la tranchée n° 5. Plusieurs indices laissent en outre supposer l'existence d'un deuxième four (St. 1) dans la

⁹¹ Cf. Gentili 2009 ; Petit 2009, « Les silos », p. 68-73 ; Cette réutilisation des silos comme dépotoir et ce type de comblement où l'on identifie des couches de dépôts alternant avec des couches d'effondrement sont bien attestés sur les sites médiévaux en France.

tranchée n° 1. Tous deux sont situés dans la limite nord du diagnostic et donc en bordure de l'actuelle rue d'en Bas.

Le four St. 18 :

Le four St.18, qui a été fouillé à 50 %, se situe dans la zone la plus dense en vestiges médiévaux, notamment à proximité du silo St. 36 et du fossé St. 19.

Description :

Il est de forme piriforme en plan et se trouve orienté suivant un axe nord-est / sud-ouest, le fond du four se trouvant au sud-ouest, la bouche au nord-est. Il se compose de quatre éléments (Pl. 10, 11 et photo n° 2) : une sole inclinée, seul vestige de la chambre de cuisson (laboratoire) qui, pour la moitié fouillée, est bordée par un premier canal de chauffe latéral finissant par déboucher sur un foyer (alandier). L'accès au foyer est assuré par une fosse de travail (St. 17) inclinée vers le sud-ouest autrement dit vers la bouche du four. Ce four et sa fosse de travail sont directement creusés dans le substrat limono-argileux brun orangé.

- La sole mesure 2,05 m de long sur 1,85 m de large au maximum et suit une inclinaison de 14°. Elle apparaît très indurée et rougie par les chauffes successives. En plan, elle forme un ovale avec un côté sud-ouest, correspondant au fond du four, presque droit. En coupe, cette dernière est rubéfiée sur 0,08 m d'épaisseur en moyenne.
- Le couloir de chauffe est lui aussi très induré. Il est rubéfié sur 0,14 m d'épaisseur et présente une couleur noir bleuté en surface (preuve de fortes chaleurs) qui vire dans son épaisseur vers le rouge. En plan, ce couloir long d'environ 1,80 m et large de 0,68 m au maximum n'est pas rectiligne et marque un léger virage depuis le centre de l'alandier vers le bord du four lorsqu'il remonte vers la sole. Il semble se terminer peu avant le fond du four et longe le bord de celui-ci englobant une bonne partie de la sole. Ce couloir latéral présente par ailleurs une très forte pente en reliant la sole au foyer excavé. Sa position dans le four ainsi que le virage qu'il forme vers le bord du four alors qu'il aurait pu se diriger tout droit depuis l'alandier vers la chambre de cuisson (laboratoire) suggère l'existence d'un deuxième couloir latéral dans la deuxième moitié non fouillée du four. Ainsi en plan les deux couloirs de chauffe formeraient une « fourche à deux dents » qui

entourait une bonne partie de la sole, assurant une égale répartition de la chaleur (Pl. 10).

- Le foyer ou alandier correspond également à une zone rubéfiée plane à légèrement inclinée vers le nord-est. Elle est de couleur noir bleuté à rouge et va de l'entrée du four jusqu'à une marche haute de 0,50 m environ qui correspond à la séparation entre l'extrémité sud-ouest de la sole et le foyer situé en contrebas⁹². Cette zone se divise en deux couches rubéfiées distinctes. La première correspond au prolongement de la sole et du canal de chauffe, la seconde la recouvre en partie et se termine par un lit charbonneux au nord-est. Le foyer mesure donc au maximum 1,55 m de long pour une largeur incertaine du fait que la fouille n'a concerné que 50 % du four.
- Les différents comblements de la fosse de travail ou aire de chauffe sont en général composés d'un mélange de limon argileux gris / brun associé à des fragments de charbon, des restes de cendre, de terre cuite et à des inclusions d'oxyde de fer. En revanche le remblai localisé au-dessus du four même s'il se compose pour partie d'un limon argileux gris / brun est accompagné par une quantité très importante de fragments de terre cuite et de tessons de céramique. Il apparaît au vue de sa composition et de sa localisation que cette couche correspond vraisemblablement à l'effondrement de la voûte du four. Par ailleurs, les nombreuses empreintes de bords, fonds, panses de céramique retrouvées sur des fragments de terre cuite parfois agglomérés avec des tessons de céramique (notamment des bords de oules : cf. photo n° 3) nous permettent d'imaginer une voûte qui devait en partie au moins être composée de céramiques emboîtées recouvertes de limon. Le comblement supérieur de la fosse de travail est d'une couleur presque identique à la terre végétale ce qui a rendu difficile la perception exacte de ses contours. Cependant, en réalisant la coupe, des bords plus nets mais irréguliers ont pu être observés.

⁹² Contrairement à certains fours du site de Fosses (Val d'Oise ; cf. Guadagnin 2000), ici, aucune trace de pillette centrale reposant sur cette marche et qui aurait pu soutenir la voûte à la jonction avec le foyer n'a été retrouvée.



Photo n° 2 : vue d'ensemble du four St.18 vers le nord-est (©SDAO).



Photo n° 3 : vue d'une sélection de fragments de terre cuite provenant du comblement du four St. 18 (©SDAO).

Interprétation :

Si l'on établit des comparaisons avec d'autres fours de la région, celui de Saint-Léger n'est pas le seul four médiéval à sole inclinée et à voûte sur structure de céramiques emboîtées qui a pu être fouillé.

- Dans l'Oise, on doit évoquer l'exemple du four de Méru fouillé en 2006. Même s'il n'a conservé qu'une infime partie de la sole, de l'alandier et de la base d'un pilier central situé à l'entrée du laboratoire, il présente lui aussi une sole et un alandier inclinés⁹³. A cela s'ajoute comme dans notre cas la découverte de parois de voûte du four qui atteste de l'utilisation de pots ou de marmites emboîtés pour la confection de la voûte du laboratoire alors que d'autres parties sont en torchis clayonné. La réalisation de plusieurs prélèvements archéomagnétiques avait alors permis de dater la dernière cuisson de ce four entre 1135 et 1205.

- Le four de Goincourt fouillé en 1992 est daté du début du XI^e siècle par le mobilier céramique et les prélèvements archéomagnétiques. Ce four, bien conservé, est donc contemporain du nôtre et constitue en cela un point de comparaison intéressant. Là aussi quelques résidus d'argile et d'agrégats pourraient témoigner de céramiques employées pour le dôme de la voûte. Comme dans notre cas, il adopte un plan piriforme mais présente une sole plus inclinée⁹⁴. D'autres fours de potier sont connus sur la commune⁹⁵. D'après Marie-Christine Lacroix, les descriptions qui en sont faites permettent de rattacher ces fours au même type que celui fouillé en 1992⁹⁶.

- Le four de La Croix-Saint-Ouen fouillé à la fin de l'année 1976 et au début de la suivante était de plan longitudinal mais avait également une sole inclinée et une voûte sur céramiques empilées⁹⁷. Là aussi des prélèvements archéomagnétiques ont été réalisés associés à l'étude du mobilier céramique retrouvé dans le four. Ces études permettent de dater le fonctionnement autour de la seconde moitié du XIII^e siècle⁹⁸.

- Le four de Savignies fouillé en 1988 est lui aussi daté du XIII^e siècle d'après la typologie des céramiques associées. De type couché longitudinal, le four est constitué d'une paroi faite par un empilement de poteries mais cette fois la voûte est composée de branchages mêlés à de l'argile cuite. La sole est briquetée et repose sur un lit de céramiques.

⁹³ Derbois, Léfèvre 2013, notamment p. 106.

⁹⁴ Lacroix 2004, p. 89-103

⁹⁵ Cf. 2.1.2.2 Connaissances relatives à la production céramique.

⁹⁶ Lacroix 2004, p. 92 ; Cartier 1997, p. 65.

⁹⁷ Mouny 2013a, p. 226.

⁹⁸ Cartier, Durand 1990, p. 127-137.

- Toujours dans un environnement proche, on peut également citer les fours de Fosses, Lassy et Bellefontaine, sites de référence dans le Val d’Oise, où l’on retrouve des fours de type piriforme similaires au nôtre et de dimensions approchantes⁹⁹. La synthèse proposée par Rémy Guadagnin montre bien qu’entre les X^e et XV^e siècles les fours de type piriforme semblent être la norme sans qu’elle soit absolue. Pour leur construction et fonctionnement on utilise bien souvent les mêmes procédés. Ainsi les soles sont toujours inclinées et les parois et parfois les voûtes, des laboratoires utilisent des arceaux juxtaposés de poteries empilées, notamment des oules, noyées dans une épaisse couche de limon. Ce principe de construction attesté depuis le Moyen Âge classique prévaudra même pour des fours plus importants et plus élaborés jusqu’au début du XVI^e siècle comme en témoignent certains fours de type « longitudinal » sur les sites de Fosses, de Bellefontaine pour le Val d’Oise et, pour l’Oise, de Le Detroit¹⁰⁰. L’utilisation de céramiques semble également attestée pour les ogives d’une voûte d’un four fouillé à Compiègne et daté lui de la fin du XVI^e- début XVII^e siècle¹⁰¹. Cette habitude d’utiliser des poteries dans la maçonnerie perdurera pour les fours à grès jusqu’au milieu du XIX^e siècle comme on le voit à Savignies et cette technique sera même utilisée pour certains fours à pain du Pays de Bray¹⁰².

Notre cas s’inscrit donc dans un type de construction qu’on retrouve dans le nord de la France depuis la période médiévale jusqu’à la période moderne et dont on peut rappeler les particularités :

- Plan « piriforme »
- Sole inclinée ce qui lui vaut d’être communément appelé « four couché »¹⁰³
- Pour l’orienter, utilisation de la déclivité naturelle du terrain
- Des arceaux juxtaposés de poteries emboîtées utilisées pour la voûte.

Cependant le four de Saint-Léger a ceci de remarquable qu’il figure parmi les exemples les plus anciens puisqu’il est daté de la fin du X^e-XI^e siècles, qu’il est bien conservé et qu’il présente deux canaux de chauffe disposés en « fourche ». Néanmoins on retrouve une

⁹⁹ Guadagnin 2000, p. 125-129.

¹⁰⁰ Guadagnin 2000, notamment p. 129-130 ; Mouny 2013a.

¹⁰¹ Mouny 2013b.

¹⁰² Cartier 1989a, p. 20-33.

¹⁰³ Cartier 1974 ; Mouny 2013.

configuration approchante avec le cas du four 10.30. B sur le site de Fosses qui est daté du XIII^e-début XIV^e siècle, c'est d'ailleurs ce four qui a servi de modèle à une reconstitution¹⁰⁴.

Dans le temps imparti à l'opération, il n'a pas été possible de faire réaliser des prélèvements archéomagnétiques comme cela a pu être fait sur d'autres fours de potier déjà cités. Néanmoins, si la seconde moitié du four était dégagée dans le cadre d'une fouille il serait alors possible d'envisager une série de prélèvements qui préciseraient sans doute nos datations obtenues par la typologie des céramiques découvertes dans les comblements de ce four.

La structure 1 : un probable second four de potier ?

Il faudrait maintenant évoquer la possible existence d'un deuxième four sur cette parcelle comme annoncé plus haut. En effet, la St. 1 bien que non fouillée est constituée en surface d'un niveau livrant une grande quantité de tessons de céramique¹⁰⁵ et de fragments de terre cuite portant des empreintes de céramiques. On pourrait y voir les vestiges d'une voûte effondrée constituée d'un emboîtement de poteries.

¹⁰⁴ Guadagnin 2000, p. 191-195 ; On peut également évoquer l'exemple intéressant de reconstitution d'un four de type approchant réalisé par Véronique Durey pour ses cuissons artisanales (La poterie des Grands Bois : <http://www.poteriedesgrandsbois.com>).

¹⁰⁵ Les tessons de céramique retrouvés à la surface de la St. 1 correspondent pour la plupart à des pots de conservation mais, aussi, à des cruches et à des pichets que l'on date du XI^e-XII^e siècles.

2.3.2 L'occupation moderne et contemporaine

Si notre diagnostic a permis d'attester une occupation de cette partie du village à l'époque médiévale, on peut également y recenser des vestiges appartenant à des phases d'occupations plus récentes. En effet, 9 structures peuvent être rattachées aux périodes modernes et contemporaines : 4 fosses, 1 fossé, 1 niveau de remblai et 3 structures bâties (Pl. 6). Néanmoins, on ne peut affirmer avec certitude qu'il y a eu continuité de l'occupation depuis le Moyen Âge : des hiatus sont possibles.

2.3.2.1 Les structures en creux de l'époque moderne

Les 4 fosses découvertes lors du diagnostic et rattachées à la période moderne sont toutes localisées dans la partie nord-est de la tranchée n° 5. Les fosses St. 20, 22 et 23 n'ont pas été dégagées entièrement en plan et n'ont pas été testées. Elles ont néanmoins livré des tessons de céramique en surface datés du XVI^e siècle pour les St. 20, 22 et du XVI^e-XVII^e siècles pour la St. 23.

La fosse St. 20 mesure 0,82 m de largeur et son comblement associe en surface un limon brun argileux meuble et hétérogène avec plusieurs blocs de calcaire et de grès.

La fosse St. 22 est a priori circulaire et mesure au moins 3,2 m de diamètre. En surface son comblement est caractérisé par un limon argilo-sableux gris foncé / noir, meuble et homogène, avec des inclusions de morceaux de charbon, de fragments de grès et quelques tessons de céramique. La fosse St. 23 semble être de plan subrectangulaire. Elle est orientée est-ouest et mesure 1,13 m de largeur. Un limon argilo-sableux brun clair, compact et homogène, avec des inclusions de fragments de grès, des morceaux de charbon, de TCA et des tessons de céramique constitue son comblement en surface.

La quatrième fosse, la St. 25, est la seule à avoir fait l'objet d'une fouille à 50 %. Celle-ci est de forme ovale en plan et mesure 3,33 m de long pour 2,15 m de large. En coupe, cette fosse présente un profil avec des bords obliques, un emmarchement sur le bord est et un fond irrégulier. Elle atteint 1,04 m de profondeur (Pl. 13). Son comblement est caractérisé par une première couche constituée de limon argileux gris / brun, compact et homogène, avec de rares morceaux de faune, de très nombreux fragments de terre cuite et des concentrations de tessons de céramique et de charbon. Les complements suivants forment une alternance de couches de limon argileux gris de nuances différentes (gris / bleu, gris, gris clair / orange) et toujours

associés à des inclusions d'oxyde de fer, de petits morceaux de charbon et des tessons ou parfois des formes complètes de céramique. L'US 25.2 se distingue par la présence de quelques fragments de terre cuite. Cette fosse fouillée à 50 % a livré un mobilier céramique abondant dont la majeure partie a été datée de la fin du XV^e-début du XVI^e siècle.

Le fossé St. 7 se trouve dans la tranchée n° 7. Il mesure 1,16 m de large et 0,40 m de profondeur (Pl. 9). Il est orienté nord-ouest / sud-est mais ne semble pas se prolonger de beaucoup plus au sud-est puisqu'on ne le retrouve pas dans la tranchée voisine n° 4. En coupe, son profil est caractérisé par des bords légèrement obliques et un fond plat. Le fossé est comblé par une seule couche : un limon argilo-sableux gris-brun, meuble et homogène, associé à des inclusions de nodules d'oxyde de fer, des tessons de TCA et de céramique en grès datés du XVI^e siècle.

2.3.2.2 Les bâtiments en pierre

Au centre et dans la partie sud-est du terrain, ont été localisés des vestiges liés à deux bâtiments modernes. Dans la tranchée n° 4 on trouve en effet deux assises conservées de la base d'un mur St. 16 composé d'un mélange de matériaux : blocs calcaires parfois taillés, rognons de silex et quelques briques modernes (Pl. 14). Les blocs calcaires taillés correspondent à des éléments de colonnes, d'encadrement de baies, de piles de colonnes qui ont été récupérés (photo n° 4). Ils ont été ici réemployés dans la fondation d'un mur dont une partie de l'élévation conservée semble être en briques liées par un mortier jaune. Les deux retours de ce mur ont été retrouvés mais il n'a pas été possible de dégager davantage ces vestiges dans le temps imparti. Ce mur mesure en moyenne 0,45 m de large et 12,9 m de long. Il suit une orientation sud / nord. Dans les deux angles du mur on trouve des blocs calcaires imposants. On a manifestement réemployé une pile ou base de colonne pour réaliser le départ de l'angle nord du mur. Étrangement ce mur est situé à proximité de la zone la plus humide de la parcelle et, lors de son dégagement, l'eau sourdait à sa base.

Cette construction est en bonne partie recouverte et entourée par un niveau de remblai St. 15 qui pourrait correspondre à la démolition de celle-ci. Il est composé d'un mélange de terre végétale brune, de morceaux de briques, de TCA, de rognons de silex et de fragments calcaires. Un lot de tessons de céramique médiévale, moderne et contemporaine y est associé. Cette couche mesure 0,20 m d'épaisseur au maximum.



Photo n° 4 : vue de deux blocs taillés retrouvés dans le mur St. 16 (©SDAO).

Les St. 29 et 30 forment un ensemble bâti localisé dans l'extrémité sud de la tranchée n° 5. Il s'agit pour la St. 29 d'une habitation constituée de murs en briques modernes, rognons de silex et grès ferrugineux¹⁰⁶ liés, par endroits, par un mortier jaune (Pl. 14). Ces murs sont conservés sur 2 à 3 assises et sont larges de 0,30 m au maximum. Ils forment les murs extérieurs d'une habitation orientée sud-ouest / nord-est mais partitionnent également la maison en trois pièces. La pièce principale mesure un peu plus de 8 m² et se trouve située entre les deux autres pièces identifiées. Celle-ci a conservé en grande partie son sol en tomettes de couleur beige à saumoné à 6 pans (hexagonale) ainsi que la trace de l'emplacement d'un foyer. Ce dernier est placé le long du mur de séparation avec la pièce située à l'extrémité nord-est qui mesure un peu moins de 5 m². Les extrémités sud-ouest des murs formant la dernière pièce n'étant pas bien conservées, il n'est pas possible de connaître

¹⁰⁶ Informations orales de messieurs Delmas, père et fils, et de Jean Cartier : on peut ramasser de nombreux grès ferrugineux à Saint-Léger-en-Bray notamment à proximité de notre diagnostic au lieu-dit « les Sablons » où les gens allaient et vont régulièrement prélever des grès (nom de lieu-dit reporté sur les anciens plans consultés et sur le cadastre).

la surface exacte de la pièce qu'ils délimitent. À cet endroit on ne trouve plus de murs de briques conservés mais plutôt une zone où se mêlent divers matériaux de construction sans organisation particulière. Les vestiges de ce bâtiment sont presque affleurant et apparaissent à environ 0,10 m sous la terre végétale. Ils sont recouverts par une couche de démolition épaisse de 0,14 m et qui se compose quasi exclusivement de fragments de briques mêlés à de la terre végétale.

Des plans et des données d'archives permettent de comprendre à quoi correspondent ces bâtiments et de quand ils datent. Ainsi le mur St. 16 pourrait correspondre à l'un des murs d'un bâtiment orienté sud / nord qui figure sur la carte d'état-major des environs de Paris datée de 1818-1824. Les St. 29 et 30, d'après les témoignages oraux, appartiendraient aux vestiges de la maison de Madame Campout (ou Kampout)¹⁰⁷. Ces deux bâtiments ont livré du mobilier moderne et contemporain (XVIII^e - XIX^e s.). Cependant, ils ne figurent pas sur le plan d'arpentage de 1712 et ne sont plus visibles sur la première photographie aérienne qui couvre la zone et qui est datée de 1936¹⁰⁸. Ils ont donc été construits et détruits entre ces deux dates.

En outre, l'examen des différents plans atteste de l'existence de plusieurs bâtiments qui n'ont pas pu être localisés lors de notre opération soit parce qu'ils n'ont pas laissé de traces soit parce qu'ils sont localisés en bordure de notre parcelle, autrement dit dans des zones aujourd'hui envahies par les broussailles et les arbustes, les rendant inaccessibles. C'est notamment le cas de ce qui semble être un corps de ferme composé de plusieurs bâtiments reportés à la fois sur le plan d'arpentage de 1712 puis sur la carte d'état-major avec davantage de constructions.

¹⁰⁷ Information orale transmise par Monsieur Delmas, père de l'actuel maire. Nous n'avons pas eu le temps de vérifier l'orthographe exacte de ce nom de famille mais des archives concernant cette maison sont peut-être conservées à la mairie.

¹⁰⁸ Cf. archives.oise.fr et geoportail.fr.

2.3.3 Les structures non datées

Deux fosses, un trou de poteau, un ensemble bâti ainsi qu'un niveau de remblai n'ont pas pu être datés précisément (Pl. 6).

2.3.3.1 Les fosses

Les deux fosses St. 21 et 28 n'ont pas été testées. La St. 21 se trouve dans la partie nord-est de la tranchée n° 5. Elle est entourée des fosses modernes St. 20, 22 et 23. De forme ovale en plan, elle mesure 0,87 m de long sur 0,80 m de large. Cette fosse est caractérisée par un comblement limono-argileux brun clair, compact et homogène, avec des inclusions de morceaux de charbon, de TCA et des tessons de céramique en surface. Ces derniers sont pour une partie datés de l'époque médiévale (XI^e-XII^e siècle) et pour le reste de l'époque moderne (XVI^e siècle). Ainsi seule une fouille permettrait de savoir si cette fosse est à rattacher à l'une ou l'autre période.

Dans le cas de la St. 28, un sondage serait également nécessaire pour savoir s'il s'agit bien d'une fosse et non d'une petite poche d'argile. Celle-ci forme en effet une tache d'argile rouge (couleur brique) de forme rectangulaire en plan de 0,42 m de large et de 2,92 m de long qui se détache clairement du substrat brun orangé dans lequel elle semble installée.

2.3.3.2 Un trou de poteau

En revanche, le trou de poteau St. 4 localisé dans tranchée n° 1 a été testé. Il mesure 0,46 m de diamètre et il est conservé sur 0,16 m de profondeur (Pl. 13). Il est comblé par un limon sableux légèrement argileux, gris, meuble et homogène, associé à des inclusions de nodules d'oxyde de fer, de charbon et de fragments de terre cuite. En coupe, son profil forme une cuvette. Bien que situé près de structures médiévales son remplissage n'a livré qu'un bord de céramique suggérant plutôt une datation gallo-romaine. Ne reposant que sur un tesson très altéré la datation reste cependant incertaine.

2.3.3.3 Les bâtiments en pierre

Enfin, dans la tranchée n° 3, deux structures bâties, distantes de 6,50 m l'une de l'autre, ont été retrouvées, dans une des zones les plus humides du terrain.

La St. 8 correspond à un mur très mal conservé composé de pierres calcaires associées à quelques briques à son extrémité nord-ouest. Une seule assise subsiste et les pierres qui la composent ne semblent pas être liées entre elles par du mortier. Ce mur, large de 0,43 m, est orienté sud-est / nord-ouest. La réalisation d'une petite ouverture à l'aide de la pelle mécanique nous a permis de confirmer son orientation en le suivant sur quelques mètres. Mais rapidement celui-ci est recouvert par le remblai St. 26.

La St. 9 correspond à un mur circulaire d'environ 0,50 m de largeur composé de blocs calcaires et de quelques rares fragments de tuiles et de fragments de silex qui font penser à une base de tour. Le mur est conservé sur 3 assises soit sur 0,44 m de haut (Pl. 15). Tous les blocs qui composent le parement ont une face taillée. Des traces de mortier jaunâtre sont par endroits visibles et comblent les joints entre certaines pierres. Le cercle formé par cette maçonnerie mesure 5,5 m de diamètre murs compris. La construction est installée sur le substrat qu'elle entame en partie. Enfin, deux blocs quadrangulaires ont été découverts en place, de part et d'autre de cette construction circulaire, à moins de 1m de celle-ci, un au nord-ouest et l'autre au sud-est. L'état d'arasement du mur St. 9 ne nous permet pas d'affirmer avec certitude qu'il s'agit de la base d'une tour. Par ailleurs, les 3 tessons médiévaux découverts dans le comblement, à l'intérieur de l'édifice, constituent des indices trop minces pour nous permettre de rattacher cette construction à l'époque médiévale.

La photographie aérienne de 1936 ne montre pas de structures bâties sur cette parcelle¹⁰⁹. Ces vestiges étaient alors déjà sous la terre végétale qui composait une pâture aujourd'hui à l'abandon. En revanche, la carte d'état-major de 1818-1824 représente un bâtiment mais de plan quadrangulaire dans cette partie du terrain. Par ailleurs, un cercle pouvant correspondre à notre mur circulaire est représenté sur le plan d'arpentage de 1712 approximativement au bon emplacement. Néanmoins nos essais de chevauchement de ce plan avec le nôtre montrent des différences importantes qui nous obligent à rester prudents quant à ce rapprochement.

Les deux structures bâties sont associées à un niveau de remblai compact. Celui-ci est constitué d'un mélange de fragments calcaires et de galets de silex, formant une couche de 0,10 m d'épaisseur au-dessus du substrat. Ce niveau est localisé dans la tranchée n° 3 où il

¹⁰⁹ Cf. géoportail.fr.

entoure la St. 9 et recouvre en partie le mur St. 8 et s'étend au-delà de la tranchée n° 4 où il est également présent. Sa localisation dans la partie humide du diagnostic, sa composition et son association avec le mur circulaire St. 9 suggèrent que ce remblai a peut-être servi de niveau d'assainissement.

Même si les preuves manquent pour dater ces structures, la mise en œuvre des maçonneries, leur aspect et le fait de leur proximité avec des vestiges médiévaux ou modernes nous amènent naturellement à faire l'hypothèse que cet ensemble appartient à l'une de ces deux périodes.

2.3.4 Le mobilier

2.3.4.1 Le mobilier céramique

(par Sandrine Mouny)¹¹⁰



Photo n° 5 : Sélection de céramiques provenant des comblements du four St. 18 (©SDAO).

Mandatée par le service départemental de l'archéologie de l'Oise, cette observation sur un lot de céramiques issu d'un diagnostic mené sur la commune de Saint-Léger-en-Bray, vient rendre compte de l'intérêt de la découverte. La fouille dirigée par Germain Cuvillier¹¹¹ a mis en évidence un four de potier et diverses structures annexes, qui ont livré une importante quantité de tessons, et parmi eux de nombreux ratés de cuisson. L'ensemble des données techniques et typologiques recueillies situe cette fabrication de terre cuite dans le courant du X^e siècle jusqu'au milieu du XI^e siècle. Même si l'importance de l'activité potière du Beauvaisis n'est plus à démontrer¹¹², les productions du Pays de Bray à l'époque carolingienne sont encore méconnues et mal identifiées. Face à la masse du mobilier et par faute de temps et de moyens, les recherches sur les ateliers restent trop souvent inédites ou inexploitées. Les propos qui suivent insistent sur les principaux traits caractéristiques de cette nouvelle production récemment mise au jour.

¹¹⁰ IGE, Laboratoire TrAme EA 4284, Université de Picardie, Amiens.

¹¹¹ Responsable d'opération au service d'archéologie départemental de l'Oise.

¹¹² Au vue des différentes études conduites par le Groupe de Recherche et d'Étude de la Céramique du Beauvaisis, sous la direction de Jean Cartier, et publiées depuis 1967 dans le bulletin de l'association.

Méthodologie

Compte tenu de l'énorme quantité de mobilier céramique collectée et face au temps imparti pour cette analyse, des choix rigoureux ont été pratiqués.

Notre intervention d'une journée dans les locaux du service à Clermont de l'Oise, a permis de réaliser le tri de l'ensemble du mobilier par groupe technique et de le classer par type morphologique en individualisant les bords, les panses, les fonds, les éléments rapportés (verseurs, préhension) et les éléments décorés. Cette opération a facilité la sélection des isolations pour le dessin et la photographie. Ensuite, le mobilier céramique de chaque structure a été observé pour déterminer une fourchette chronologique.

Grâce à la répartition de la céramique établie à l'intérieur de chaque structure, un comptage précis a pu être réalisé. Par ailleurs, un gros travail de remontage a permis de restituer 15 vases archéologiquement complets. Ces derniers ont fait l'objet d'une série de mesures (diamètre d'ouverture, diamètre d'extrémum-panse et hauteur), et un numéro d'inventaire leur a été attribué. Après avoir déterminé la forme et le type auquel ils appartenaient, il a été décidé de représenter dans chaque catégorie morphologique identifiée le récipient le mieux conservé et le plus significatif. Pour les formes présentant un décor, une photographie a été effectuée pour un rendu plus visuel.

Présentation générale du mobilier

L'opération archéologique a fourni un bel ensemble de céramiques, composé de 6968 tessons pour un poids de plus de 116 kg. Le corpus comprend 93 anses, 626 fonds, 5568 fragments de panses et 4 éléments verseurs. Le nombre d'individus a été estimé à 674 vases, déterminés à partir du nombre de bords recueillis.

41 structures ont livré du mobilier céramique. Bien entendu, la répartition des tessons à l'intérieur de ces entités est disparate. Si la céramique collectée dans certains comblements est modeste quantitativement (moins de 10 fragments dans 15 structures), elle est numériquement plus importante dans d'autres. Le remplissage du four de potier (St. 18 de la tranchée 5) concentre, à lui seul, 41,93 % des tessons mis au jour. Dans cette même structure, on comptabilise 15 vases archéologiquement complets sur un nombre minimum d'individus estimé à 200 (photo n° 5). On relève aussi un grand nombre d'éléments d'architecture du four (fragments de paroi portant des traces d'argiles cuites ou reproduisant en négatif l'empreinte

d'un bord) et de rebuts de cuisson. Beaucoup de fragments sont déformés, certains pots présentent des panses enfoncées, et on note des distorsions de bords et des traces d'une mauvaise cuisson, donnant des parois vitrifiées.

On retient également 24 structures¹¹³ liées à une occupation médiévale qui regroupent 33,62 % de la totalité du mobilier.

S'ajoute une dizaine de structures¹¹⁴ qui sont majoritairement modernes et qui représentent 10,70 % de l'ensemble du mobilier. Enfin, les lots très hétérogènes issus de la terre végétale dans chaque tranchée rassemblent 13,75 % de tessons mis au jour.

Pâte et cuisson

Dans la quasi-totalité des structures, on relève deux groupes de pâtes majoritaires. Il s'agit de céramiques à paroi semi fine, plutôt sableuses et de couleur claire, indiquant une cuisson oxydante.

La production dominante (60,55 %) regroupe des tessons qui varient du blanc-crème au beige, parfois légèrement rosé. La pâte est dégraissée avec de fines inclusions siliceuses, composées essentiellement de petits grains de quartz et de nombreux nodules ferrugineux visibles à l'œil nu, donnant un aspect granuleux au toucher.

L'autre groupe technique se caractérise par des céramiques à surface grise claire et présentant des parois grésées (26,44 %). Ces poteries sont reconnaissables par leur sonorité, due à une surcuisson accidentelle. De nombreux fragments présentent même des nuances de coloration sur une même paroi. Ce phénomène s'explique par des aléas de cuisson (emplacement dans le four, empilement, coup de flamme, irrégularité de températures...)

Ces pâtes majoritaires (86,99 %) ont une assez grande uniformité structurale. L'argile utilisée provient certainement du même endroit.

On note également dans certaines structures, la présence infime de tessons intrusifs (1 %), essentiellement des grès. Ils ont certainement été ramassés dans les comblements supérieurs. Par ailleurs, quelques tessons gallo-romains sont à signaler, ce mobilier résiduel reste anecdotique (0,14 %).

Enfin, les 11,87 % restant sont des productions modernes, principalement issues des niveaux de terre végétale. Ils se répartissent par ordre croissant entre les céramiques dites *a*

¹¹³ Tr. 1 St 1 à 3 et 5, Tr. 2 st. 6, Tr. 3 st. 5, 9 à 11, Tr. 4 st. 10, 12, 14, 31 à 35, Tr.5 st. 17, 19, 27, 36 à 38.

¹¹⁴ Tr. 3 st. 7, Tr. 4 st. 13, 15 à 16, Tr. 5 st. 20 à 23, 25 et 29.

sgraffiato (0,27 %), les faïences (0,27 %), les terres vernissées (1,04 %), les pâtes communes modernes (2,47 %) et enfin les grès (7,82 %).

Tendance morphologique générale

Le répertoire des formes est réduit. L'essentiel du mobilier provenant du four concerne des pots qui n'offrent que peu de variantes. Les distinctions peuvent se faire avec la présence de quelques éléments additionnels, tels que des becs verseurs et des anses, qui témoignent de la fabrication des cruches.

La production majoritaire semble celle des oules. Ces pots sont standardisés. Le rapport entre le diamètre maximum de panse et la hauteur est proche de 1, ce qui indique des profils de panses globulaires. S'ajoute un *extremum-panse* placé dans la partie médiane du pot. Les formes sont stéréotypées, légèrement plus larges que hautes. Les diamètres d'ouverture varient de 11 à 15 cm, avec une moyenne à 12 cm. Les hauteurs sont comprises entre 14 et 19,6 cm. La liaison col-panse forme un galbe régulier. Tous ces récipients sont munis d'une lèvre à inflexion externe avec un profil anguleux, présentant des nuances morphologiques, qui peuvent être attribuées aux aléas de la fabrication. Ces bords à parement étroit et massif sont essentiellement carénés (Pl. 16, n° 7 et 8), de profil rectangulaire et à face supérieure légèrement concave (Pl. 17, n° 10, 12 et 13) ou de section triangulaire à extrémité relevée (Pl. 16, n° 1 et 5, Pl. 17, n° 9). Une oule complète (Pl. 16, n° 4) est munie d'une lèvre ressemblant à un *proto-bandeau*, dont le parement externe est oblique. Parmi les 200 bords recensés dans ce comblement, seulement deux lèvres présentent un bandeau (Pl. 16, n° 2 et 3). Ces éléments peuvent être issus d'un ramassage dans le remblai supérieur de la structure. Les fonds sont simples, légèrement lenticulaires. La base est à peine marquée. La partie supérieure de la panse est parfois soulignée par des cannelures régulières.

Le vase à liquide constitue la seconde catégorie de production. Dans le remplissage du four, 6 exemplaires archéologiquement complets ont pu être restitués, ce qui permet d'apporter quelques attributs caractéristiques de cette forme. La cruche à bec tubulaire est la mieux représentée (Pl. 18, n° 15). De forme plutôt ovoïde et volumineuse, son gabarit semble peu varié. Sa hauteur est comprise entre 27 et 29 cm. Elle est munie d'une seule anse à lanière aplatie ou légèrement concave, qui correspond à un petit ruban fixé sur la lèvre et diamétralement opposé au déversoir. Ce dernier présente des particularités. Modelé, le goulot est embouti par l'intérieur du récipient dans un trou percé sur l'épaule. Il est soudé à la

paroi externe par un lissage et forme un bourrelet soigné sur la paroi interne. Il apparaît comme un court cylindre avec une section coupée très nette en son extrémité. D'autres éléments de cruches, plus rares, disposent d'un bec étiré et d'une anse plate (Pl. 18, n° 16). Elles sont équipées d'un col évasé assez haut avec un léger renflement qui se termine par un parement étroit généralement de section carrée.

Dans cette structure, on note aussi la présence de quelques fragments de lampes à pied perceptibles par la présence de tiges verticales creuses munies d'une coupelle (Pl. 17, n° 14) et par des godets réservoirs. Les pieds retrouvés comportent des moulures bien marquées facilitant la préhension.

La céramique recueillie dans les autres structures de l'occupation médiévale montre des formes qui s'apparentent à celles récupérées dans le four avec cependant une sensible évolution morphologique. On note une présence plus courante de pots globulaires de type « oule » à bord en bandeau (Pl. 19 et 25, n° 24), quelques fragments de pichet (Pl. 20 et 25, n° 31) et des fonds à base festonnée (Pl. 20, n° 34).

Les vestiges modernes apportent aussi une gamme de formes assez bien connues. On trouve notamment plusieurs pichets (Pl. 21, n° 22, 27 et 29) et un grand pot globulaire de type saloir en grès du Beauvaisis (Pl. 22, n° 20), des écuelles à oreilles (Pl. 22, n° 18), des coupelles (Pl. 22, n° 25), un cruchon aux anses axiales en grès ocre (Pl. 22 et 25, n° 17) et une jatte (Pl. 21, n° 32). Tous ces types de récipients se rencontrent dans la région beauvaisine pendant le XVI^e et jusqu'au début du XVII^e siècle.

Décor

Le décor est essentiellement peint. Parmi les tessons recueillis, 15,20 % sont rehaussés de trace de peinture rouge, voire parfois brune. Ces ornements viennent couvrir les oules et plus souvent les cruches (Pl. 23, 24 et 25). Les motifs ne sont pas toujours identifiables. Certains s'apparentent à des traits parallèles réalisés au peigne à multi branches, et parfois obliques venant s'entrecroiser et donnant un quadrillage resserré. Ce type de décor est bien connu, notamment plusieurs cruches retrouvées dans les fouilles de la Basse-Œuvre de Beauvais en sont pourvues¹¹⁵. Par ailleurs, deux cruches archéologiquement complètes

¹¹⁵ Frichet 1986, p. 30-38.

apportent une singularité dans le système de décoration. La partie médiane de la panse est badigeonnée d'une peinture, qui semble très liquide, créant des coulées importantes. Le registre est alors composé d'un couvert quasi total de peinture, laissant apparaître de larges bandes sur la surface basse du pot (Pl. 23, n° 2 et 9). Des cruches retrouvées à Chambly présentent des analogies¹¹⁶. Sur le site des Hallettes à Compiègne, Marie-Christine Lacroix avait mis aussi en évidence des parties rehaussées de peinture couvrante sur les parois inférieures de certains pots¹¹⁷.

La glaçure est anecdotique. Les tessons recouverts d'un revêtement représentent seulement 0,18 % du lot. Il s'agit de couverture partielle de couleur vert-jaunâtre.

Datation

La datation proposée s'appuie sur des comparaisons techniques et typologiques effectuées avec d'autres sites régionaux.

Plusieurs indices conduisent à proposer une datation dans la seconde moitié du X^e siècle jusqu'au milieu du XI^e siècle. D'abord, d'un point de vue morphologique, la gamme des céramiques produites est relativement proche avec une proportion majoritaire de oules, suivie par les cruches. Ce répertoire est limité à des formes qui reflètent la tendance observée sur des sites de consommation à l'époque carolingienne. En outre, typologiquement, la prédominance des bords anguleux conduit à privilégier une datation de l'ensemble après le X^e siècle, et la rareté des lèvres en bandeau détermine que l'on ne peut pas dépasser le milieu du XI^e siècle.

Viennent s'ajouter d'autres indices comme la présence dans cet ensemble de fragments de luminaire. Ces lampes sur pied, de type C3 de la typologie des fouilles de Saint-Denis¹¹⁸ sont connues du X^e siècle jusqu'au début du XII^e siècle. De même, le mode de fixation du bec verseur des cruches est caractéristique du haut Moyen Âge. Si cette technique

¹¹⁶ Boucneau, Carle et Martinez, 1992.

¹¹⁷ Lacroix 1997.

¹¹⁸ Lefèvre, Meyer 1988, p.109.

disparaît vers le milieu du X^e siècle à Compiègne¹¹⁹ et en Ile-de-France¹²⁰, cette méthode se rencontre jusqu'au début du XI^e siècle sur les productions à Gournay-en-Bray¹²¹.

Au niveau décoratif, le décor peint au motif de grille réalisé au pinceau est caractéristique du milieu du X^e – début du XI^e siècle. Il est omniprésent à l'église cathédrale Notre Dame de la Basse-Œuvre à Beauvais¹²².

Enfin, la localisation de cet atelier vient confirmer cette fourchette chronologique. En effet, il apparaît que les sites de potiers aux portes de Beauvais (Allonne, Aux Marais, Goincourt) soient les plus actifs vers l'an Mil. Le village de Saint-Léger en Bray, situé à 8 km de Beauvais, est bien dans cette zone géographique et dans la mouvance de cette activité potière du Pays de Bray¹²³.

Les principaux éléments caractéristiques des pièces issues des structures médiévales placent cette occupation jusqu'à la fin du XII^e siècle, voire du début du XIII^e siècle. La oule à bord en bandeau très effilé (Pl. 20 et 25, n° 30), le pichet à bord éversé et formant un crochet rentrant muni d'une anse festonnée sur les deux bords extérieurs (Pl. 20, n° 34) et enfin la présence du décor en ligne ondulée sur plusieurs tessons se rencontrent régulièrement dans les contextes des sites de consommation du Beauvaisis datés de la première moitié du XII^e siècle au début du XIII^e siècle¹²⁴.

Conclusion

Ce site, abordé partiellement dans le cadre de ce diagnostic, permet cependant la découverte d'une nouvelle aire de production artisanale de poteries dans le Beauvaisis. Seule une fouille extensive pourrait appréhender l'emprise totale de cet atelier.

Même si les données exposées ici donnent une vision globale, cet ensemble mériterait une étude plus approfondie pour mieux caractériser cette production, et pour dépasser le cadre strictement techno-typologique.

¹¹⁹ Lacroix, 2004, p. 94.

¹²⁰ Lefèvre, Mahé 2004, p. 134.

¹²¹ Bègue 1996, p. 22.

¹²² Frichet 1987 et 1988.

¹²³ Mouny 2013, p. 238.

¹²⁴ Deloffre, Frichet-Colzy, Jobic et Peixoto 1991, p. 246-249.

Le mobilier céramique provenant du remplissage du four s'avère d'une grande homogénéité, avec une récurrence des types et des pâtes. Cette observation laisse entendre que le comblement se situe dans une fourchette chronologique très proche et que tout le mobilier provient d'un rejet de la dernière cuisson. Cette approche partielle permet de situer chronologiquement cet atelier dans le courant du X^e siècle jusqu'au milieu du XI^e siècle. L'approche succincte de ce lot montre aussi que l'occupation médiévale vers la période charnière du début du Moyen Âge classique (fin XII^e siècle) semble s'affaiblir avec une reprise vers la seconde moitié du XV^e siècle. Ce hiatus est certainement lié à une cessation rapide de l'activité potière en ce lieu, due à l'épuisement de la matière première. Il est intéressant aussi de constater que la réapparition d'une occupation coïncide avec des données textuelles¹²⁵ qui mentionnent cette localité sous le vocable de *Saint-Léger-la-Pottery*.

2.3.4.2 Le mobilier métallique

Le mobilier métallique issu du diagnostic a été retrouvé principalement dans la terre végétale et hors structure. On distingue notamment 3 objets en alliage cuivreux et 4 objets en fer.

Les objets en alliage cuivreux :

- une monnaie très usée, non identifiée, médiévale ou moderne de 22 mm de diamètre,
- une lamelle circulaire trouée de 21 mm de diamètre
- et une petite boucle de ceinture de 3,5 cm de long sur 3 cm de large.

Les objets en fer (photo n° 6) :

- un petit couteau mesurant 10 cm de long sur 1,7 cm de large au maximum,
- un fer à cheval usé de 17,5 cm de large,
- une lame de faucille à soie qui mesure 33,7 cm de long
- et un objet à douille non identifié en forme de griffe à l'extrémité recourbée de 12 cm de long et de 3 cm de large au maximum.

¹²⁵ Cf. Lambert 1982, p. 514 : dénombrement de Guillaume de Hellande en 1454.

Parmi ces objets on peut remarquer l'occurrence du couteau, du fer à cheval ou de la faucille qui, même s'ils ne peuvent être rattachés à l'occupation médiévale mise en évidence, font partie des objets que l'on peut retrouver dans les contextes datés de cette époque¹²⁶.

En dehors de ces lots d'objets on comptabilise également quelques clous et quelques fragments ferreux retrouvés dans la terre végétale ou à la surface des structures 6, 16, 9, 22 et 24.



Photo n° 6 : lot d'objets en fer (©SDAO).

¹²⁶ Cf. pour des exemples : Harnay 2014, p. 287-296 ; Mane 2012, p. 260-261 ; Legros 2012 ; Petit 2009, « Les couteaux », p. 117-118.

2.4 CONCLUSION

Ce diagnostic, bien que concernant une petite surface, a livré de nombreux vestiges datés de l'époque médiévale mais également des époques moderne et contemporaine. En réalité ce terrain même s'il correspond aujourd'hui à une ancienne pâture a toujours été en partie utilisé, et construit depuis l'époque médiévale sans que le bâti soit dense. On constate que les vestiges se concentrent dans la partie nord de la parcelle soit à proximité de l'actuelle rue d'en Bas qui constitue peut-être un axe ancien. La période médiévale est représentée par la découverte d'un four de potier (et peut-être d'un deuxième) de type piriforme à sole inclinée dit « four couché » avec une voûte constituée de poteries emboîtées recouvertes de limon. Ce n'est pas la seule trace de la période médiévale : un silo, plusieurs fossés, des fosses et quelques niveaux de remblai constituent les indices supplémentaires d'une véritable occupation qui remonte au moins au XI^e siècle et qui perdurent jusqu'au début du XIII^e siècle.

L'abondance de mobilier céramique découvert dans ou à la surface de la plupart des structures a d'une part facilité sa datation et d'autre part montre l'importance de la production et de l'utilisation de poteries locales dans le village de Saint-Léger. Pour la période médiévale, il s'agit essentiellement de oules et de cruches parfois peintes du XI^e-XII^e siècle. Pour la période moderne, essentiellement de pots de conservation, de pichets et de tèles datés entre la fin du XV^e et le XVII^e siècles.

La présence à Saint-Léger-en-Bray d'un four de potier remarquablement conservé pour son ancienneté inscrit le village dans une activité commune à la région. Par ailleurs, la structure du four témoigne d'une tradition technique là encore largement répandue. Ce qui était subodoré, à savoir une production de terre cuite à Saint-Léger, est aujourd'hui attesté grâce à cette opération. Rien d'étonnant à cela car le village offre une facilité d'accès à toutes les matières premières utiles à la fabrication de poteries : un bois, de l'eau et des affleurements d'une argile plastique¹²⁷.

Enfin, cette parcelle qui a été peu rebâtie offre la possibilité d'observer des vestiges anciens à proximité du centre du village, ce qui n'est pas souvent le cas.

2.5 BIBLIOGRAPHIE

2.5.1 Rapports d'opération archéologique

Beujard 2003a : BEUJARD (Stéphane) – « Allonne (60), « extension ZAC du Ther » », *rapport de diagnostic*, SRA de Picardie, 2003.

Beujard 2003b : BEUJARD (Stéphane) – *Allonne (60), « extension ZAC du Ther »*, rapport de fouille, SRA de Picardie, 2003.

Beujard 2004a : BEUJARD (Stéphane) – *RN 31 – Déviation de Beauvais (Oise), Saint-Martin-le-Nœud, « les Coutumes »*, rapport de diagnostic, SRA de Picardie, 2004.

Beujard 2004b : BEUJARD (Stéphane) – *RN 31 – Déviation de Beauvais (Oise), Saint-Martin-le-Nœud, « Les Coutumes »*, rapport de diagnostic, SRA de Picardie, 2004.

Beujard 2004c : BEUJARD (Stéphane) – *RN 31 – Déviation de Beauvais (Oise), Allonne, Auneuil, Berneuil-en-Bray, Frocourt, Rainvillers, Saint-Léger-en-Bray, Saint-Martin-le-Nœud, Villers-Saint-Barthélémy*, rapport de diagnostic, 1^{ère} tranche, SRA de Picardie, 2004.

Beujard 2004d : BEUJARD (Stéphane) – *RN 31 – Déviation de Beauvais (Oise), Allonne, Auneuil, Frocourt, Rainvillers, Saint-Léger-en-Bray*, rapport de diagnostic, 2^e tranche, SRA de Picardie, 2004.

Beujard 2006a : BEUJARD (Stéphane) – *Allonne (60), « Intersection rue de l'industrie / A16 »*, rapport de diagnostic, SRA, 2006.

Beujard 2006b : BEUJARD (Stéphane) – *Allonne (Oise), « ZAC de Ther - Extension Givenchy »*, rapport de diagnostic, SRA, 2006.

Beujard 2006c : BEUJARD (Stéphane) – *Allonne (Oise), « Extension GM de Roy »*, rapport de diagnostic, SRA, 2006.

Beaujard-Rougier 2004 : BEAUJARD (S.) et ROUGIER (R.) – *RN 31 – Déviation de Beauvais, Frocourt « Les Terres du Metz »*, SRA de Picardie, 2004.

Cuvillier 2013 : CUVILLIER (Germain) – *Savignies, 19, rue de Beauvais (Oise)*, Rapport de diagnostic, SRA de Picardie, 2013.

Defaux 2005 : DEFAUX (Franck) – *Allonne (Oise,) RN31 déviation de Beauvais*, Rapport de diagnostic, SRA de Picardie, 2005.

Derbois 1993 : DERBOIS (Martine) – « *Les Bornes, 2^e partie* », rapport de fouille, SRA de Picardie, 1993.

Derbois 2012 : DERBOIS (Martine) – *Saint-Paul, « Place Van Hollebeke »*, rapport de diagnostic, SRA de Picardie, 2012.

Descheyer 2011 : DESCHEYER (Nathalie) – *Saint-Martin-le-Nœud, « Rue de la Mairie », éléments de parcelles*, rapport de diagnostic, SRA de Picardie, 2011.

Fémolant 1996 : FEMOLANT (Jean-Marc) – *Allonne, « ZAC de Merlemont »*, rapport d'évaluation, SRA de Picardie, 1996.

Faupin 2009 : FAUPIN (Géraldine) – *Rainvillers (Oise), déviation de Beauvais RN 31, Site 11 « Le Bois de Beaufays »*, rapport final d'opération, SRA de Picardie, 2009.

Friboulet 2004 : FRIBOULET (Muriel) – *RN31-Déviation de Beauvais, Frocourt « Les Terres de Metz » (Oise)*, Document Final de Synthèse, SRA de Picardie, 2004.

Friboulet 2006 : FRIBOULET (Muriel) – *Saint-Paul (Oise), « La montagne des Ponts »*, rapport de diagnostic, SRA de Picardie, 2006.

Friboulet 2010 : FRIBOULET (Muriel) – *Frocourt, Oise, échangeur de Frocourt – déviation de Beauvais*, rapport de diagnostic, SRA de Picardie, 2010.

Friboulet 2013 : FRIBOULET (Muriel) – Auneuil (Oise), rue de Bel Air, lieu-dit « Sous l'Hermitage », rapport de diagnostic, Inrap nord-Picardie, SRA, 2013.

Goret 1998 : GORET (Jean-François) – Allonne, « Zac du chemin de Merlemont » 2^e tranche, rapport d'évaluation, SRA de Picardie, 1998.

Gressier 2000 : GRESSIER (Nathalie) – Saint-Martin-le-Nœud, « la Couture », rapport de sondages, SRA de Picardie, 2000.

Haurillon 1992 : HAURILLON (Roland) – Auteuil, « Le Poiriet Bralier », « Le Grand Courtil », Rapport d'évaluation, SRA de Picardie, 1992.

Haurillon 1993 : HAURILLON (Roland) – Auteuil, « Le courtil Berquière » A16, rapport d'évaluation, SRA de Picardie, 1993.

Jakubowski 2001 : JAKUBOWSKI (Jean-François) – Goincourt, « rue de Montguillain », rapport de fouille archéologique, SRA de Picardie, 2001.

Lemaire 1993 : LEMAIRE (Patrick.) – Auteuil, « Le Moulin », rapport de fouille, SRA de Picardie, 1993.

Locht 1994 : LOCHT (Jean-Luc) – Auteuil, « Le Moulin », DFS de sauvetage urgent, SRA de Picardie, 1994.

Locht 2012 : LOCHT (Jean-Luc) – Allonne, Avenue Rhin et Danube, rapport de diagnostic, SRA de Picardie, 2012.

Paris 1991a : PARIS (Pascal) – Allonne, « Les Quarante Mines », rapport de fouille, SRA de Picardie, 1991.

Paris 1991b : PARIS (Pascal) – Allonne, ZAC de Ther », rapport de sondage, SRA de Picardie, 1991.

Perchet 1962 : PERCHET (François) – *Auteuil, La Côte Blanche : découverte d'un sarcophage*, Rapport, SRA de Picardie, 1962.

2.5.2 Ouvrages

Ansar-Pinta 2015 : ANSAR(Marie) et PINTA (Sylvain) – *Laisser-vous conter la céramique*, Villes d'art et d'Histoire, Beauvais, 2015.

Bègue 1991 : BEGUE (Yves) – « Atelier de poteries peintes en rouge du Haut Moyen Âge à Saint-Aubin – Gournay-en-Bray (Seine Maritime) », dans *Bulletin du Groupe de Recherches et d'Etudes de la Céramique du Beauvaisis*, n° 18, 1996, p. 9-36.

Boucneau, Carle, Martinez 1992 : BOUCNEAU (Noël), CARLE (M. C.) et MARTINEZ (Roger) – *Chambly, « le clos de la rivière »*, rapport de fouille déposé au SRA Picardie, 1992.

Burnouf 2008 : BURNOUF (JOËLLE) – *Archéologie médiévale en France, Le second Moyen Âge (XII^e-XVI^e siècle)*, éditions La Découverte, Paris, 2008, 175 p.

CAG : WOIMANT (Georges-Pierre) – *L'Oise, Carte Archéologique de la Gaule*, Académie des Inscriptions et Belles-Lettres, Fondation Maison des Sciences de l'Homme, Paris, 1995, 570 p.

Chami 1970-71 : CHAMI (Émile) – « Une céramique peinte du XII^e siècle, trouvée dans les fondations de l'hôpital St-Thomas des Pauvres Clercs à Beauvais », dans le *Bulletin du GRECB*, n° 3, 1970-71, p. 17-40.

Cartier 1965 : CARTIER (Françoise et Jean) – « Four de potier gallo-romain à Aux-Marais (Oise) », dans *Celticum XV*, Actes du V^e Colloque International d'Etudes Gauloises, Celtiques et Protoceltiques, Samarobriva Ambianorum, Rennes, 1965.

Cartier 1969 : CARTIER (Jean), « Recherches récentes en archéologie autour de Beauvais », dans *Mémoires de la société académique d'archéologie sciences et Arts du département de l'Oise*, tome XXX, 1969, p. 25-26 et 2 illustrations.

Cartier 1974 : CARTIER (Claudine et Jean) – « L'activité céramique dans le Pays de Bray : essai de de localisation », dans *Cahiers archéologiques de Picardie*, n° 1, 1974, pp. 181-202.

Cartier 1989a : CARTIER (Jean) – « II- Les rebuts utilisés comme matériaux de construction », dans *Bulletin du Groupe de Recherches et d'Etudes de la Céramique du Beauvaisis*, n° 11, 1989, p.7-40.

Cartier 1989b : CARTIER (Jean) – « La maison Greber-Bordez de Mouy (Oise) », dans *Bulletin du Groupe de Recherches et d'Etudes de la Céramique du Beauvaisis*, n° 11, 1989, p. 43-45.

Cartier 1997 : CARTIER (Jean) – « 2000 ans de céramique en Pays de Bray », dans *1967-1997 trentenaire du G.R.E.C.B, Bulletin du Groupe de Recherches et d'Etudes de la Céramique du Beauvaisis*, n° 19, 1997, p. 21-231.

Cartier 2001 : CARTIER (Jean) – *Céramiques de l'Oise, Collections du musée départemental de l'Oise*, Somogy, édition d'Art, 2001.

Cartier 2012 : CARTIER (Jean) – « Une fabrique de carreaux céramiques à Saint-Paul : les Rafin – Ameuille (1882-1890) », dans *Bulletin du Groupe de Recherches et d'Etudes de la Céramique du Beauvaisis*, n° 33, 2012, p. 73-104.

Cartier, Durand 1990 : CARTIER (Jean) et DURAND (Marc) – « Un four de potier médiéval à la Croix-Saint-Ouen (Oise) à la limite de la forêt de Compiègne », dans *Revue archéologique de Picardie*, n° 3/4, 1990, p. 127-137.

Cartier, Sidaner, Watteuw 1992 : Cartier (J.), Sidaner (C.), Watteuw (F.) – « Sauvetage d'un site potier à Savignies, Rue du St-Sacrement (juillet-novembre 1988) », dans *Bulletin du Groupe de Recherches et d'Etudes de la Céramique du Beauvaisis*, n° 14, 1992, p.7-106.

Cattedu 2009 : CATTEDDU (Isabelle) – *Archéologie médiévale en France, Le premier Moyen Âge (V^e-XI^e siècle)*, éditions La Découverte, Paris, 2009, 177 p.

Deloffre, Frichet-Colzy, Jobic, Peixoto 1991 : DELOFFRE (Véronique), FRICHET-COLZY (Hélène), JOBIC (Françoise) et PEIXOTO (Xavier) – « le mobilier archéologique des fouilles de l'Hôtel-Dieu à Beauvais (Oise), *Revue Archéologique de Picardie*, n° 3/4, 1991, p. 203-261.

Derbois-Lefèvre 2013 : DERBOIS (Martine) et LEFEVRE (Annie) – « Un four de potier médiéval à Méru (Oise), 155 rue Anatole France. Structures et production céramique », dans *Revue archéologique de Picardie*, n° 1-2, 2013, p. 103-116.

Frichet 1986 : FRICHET (Hélène) – *La céramique du Haut Moyen Âge à Beauvais*, Mémoire de maîtrise, Paris I Sorbonne, 1986, 86 p.

Frichet 1987 : FRICHET (Hélène) – *Classement de la céramique du Haut Moyen Âge de la Basse-Œuvre de Beauvais à partir d'un code descriptif*, mémoire de DEA, 1987, 68 p.

Frichet 1988 : FRICHET (Hélène) – « La céramique de trois fosses du haut Moyen Âge de la Basse-Œuvre de Beauvais », dans *Bulletin du Groupe de Recherches et d'Etudes de la Céramique du Beauvaisis*, n° 10, 1988, p. 41-57.

Frichet-Colzy 2011 : FRICHET-COLZY (Hélène) – « L'usine de la SAPCA à Auneuil », dans *Bulletin du Groupe de Recherches et d'Etudes de la Céramique du Beauvaisis*, n° 32, 2011, p. 8-52.

Frichet-Colzy 2012 : FRICHET-COLZY (Hélène) – « Les frères BOULENGER, fabricants de carreaux incrustés à Auneuil (1825-1901) », dans *Bulletin du Groupe de Recherches et d'Etudes de la Céramique du Beauvaisis*, n° 33, 2012, p. 7-72.

Gentili 2009 : GENTILI (François) – « Silos et greniers. Structures de conservation des grains sur les sites ruraux du haut Moyen Âge d'après des exemples franciliens », dans Gentili

(François), Lefèvre (Annie) (dir.) - *L'habitat rural du haut Moyen Âge en Île-de-France*, 2^{ème} supplément au Bulletin archéologique du Vexin français et du Val-d'Oise, Programme Collectif de Recherche : bilan 2004/2006, collectif d'archéologie rurale du haut Moyen Âge, éd. Centre de Recherche Archéologiques du Vexin Français, Guiry-en-Vexin, 2009, p. 97-123.

Graves 1856 : GRAVES (Louis) – *Notice archéologique sur le département de l'Oise, comprenant la liste des monuments de l'époque celtique, de l'époque gallo-romaine et du Moyen-Âge, qui subsistent dans l'étendue du pays, et l'indication de ceux dont on retrouve encore les vestiges*, Librairie Guénégaud, Paris, réédition, 1974, 458 p.

Guadagnin 2000 : GUADAGNIN (Rémy) – *Fosses – Vallée de l'Ysieux. Mille ans de production céramique en Ile de France*, 2 vol., publication du CRAM, Caen, 2000.

Harnay 2014 : HARNAY (Véronique) avec la collaboration de Bayard (Didier) et Legros (Vincent) – « Le haut Moyen Âge », dans Bayard (Didier), Buchez (Nathalie), Depaepe (Pascal) : « Quinze ans d'archéologie préventive sur les grands tracés linéaires en Picardie », *Revue archéologique de Picardie*, n° 3/4, 2014, p. 233-308.

Hincker et Husi 2006 : HINCKER (Vincent) et HUSI (Philippe) – *La céramique du haut Moyen Age dans le nord-ouest de l'Europe, Ve-Xe siècles*, actes du colloque de Caen 2004, NEA, Condé-sur-Noireau, 2006, 429 p.

Lacroix 1997 : LACROIX (Marie-Christine) – « La céramique médiévale du site des Hallettes à Compiègne (Oise) », dans la *Revue Archéologique de Picardie*, n° spécial 13, 1997, p. 135-168.

Lacroix 2004 : LACROIX (Marie-Christine) – « Un four de potier à Goincourt (Oise), rue de Montguillain. Structure et production céramique », dans *Revue archéologie de Picardie*, Céramiques domestiques et terres cuites architecturales au Moyen Âge, Actes des journées d'étude d'Amiens, n° 3/4, 2004, p. 89-103.

Lambert 1963 : LAMBERT (Emile) – *Toponymie du département de l'Oise*, Collection de la Société de Linguistique Régionale de la Picardie, Musée de Picardie, Amiens, 1963.

Lambert 1982 : LAMBERT (Emile) – *Dictionnaire toponymique du département de l'Oise*, Collection de la Société de Linguistique Régionale de la Picardie, Musée de Picardie, Amiens, t. XXXIII, p. 623.

Leblond 1901 : Docteur LEBLOND (Victor) – *L'Hôtel dieu de Beauvais et le siège de 1472*. M.S.A.O., tome XVII, 2^e partie, 1901.

Lefèvre, Mahé 2004 : LEFEVRE (Annie) et MAHE (Nadine) – « La céramique du haut Moyen Âge en Ile-de-France à travers la fouille des habitats ruraux (VI^e-XI^e siècles). État de la question et perspectives de recherches », dans *Revue archéologie de Picardie*, Céramiques domestiques et terres cuites architecturales au Moyen Âge, Actes des journées d'étude d'Amiens, n° 3/4, 2004, p. 105-149.

Lefèvre, Meyer 1988 : LEFEVRE (Annie) et MEYER (Nicole) – « Les lampes en céramique des fouilles urbaines de Saint-Denis », dans *Archéologie Médiévale*, XVIII, 1988, p. 73-111.

Legros 2012 : LEGROS (Vincent) – « Le mobilier métallique des habitats ruraux de la fin du Haut Moyen Âge : l'exemple de Distré « les Murailles » », dans Valais (Alain) dir. : *L'habitat rural au Moyen Âge dans le nord-ouest de la France, Tome 1 : les synthèses*, éditions Presses Universitaire de Rennes, Rennes, 2012, p. 131-175.

Mane 2012 : MANE (Perrine) – « L'agriculture et l'artisanat dans les campagnes médiévales à travers l'iconographie et les découvertes archéologiques », dans Valais (Alain) dir. : *L'habitat rural au Moyen Âge dans le nord-ouest de la France, Tome 1 : les synthèses*, éditions Presses Universitaire de Rennes, Rennes, 2012, p. 253-294.

Mouny 2013a : MOUNY (Sandrine) – « Les productions céramiques médiévales et modernes en Picardie : état de la recherche et bilan des connaissances », dans *Revue archéologique de Picardie*, n° 1-2, Actes des journées d'études de Fosses (95) et Amiens (80) (2008-2009-

2010), *Des productions céramiques de l'époque gallo-romaine à la renaissance*, 2013, p. 209-249.

Mouny 2013b : MOUNY (Sandrine) – « Un atelier de potiers à Compiègne (Oise), la tour Beauregard : un four et sa production (dernier quart XVI^e-début XVII^e siècle) », dans *Revue archéologique de Picardie*, n° 1-2, Actes des journées d'études de Fosses (95) et Amiens (80) (2008-2009-2010), *Des productions céramiques de l'époque gallo-romaine à la renaissance*, 2013, p. 197-207.

Petit 2009 : PETIT (Michel) (dir.) – « L'habitat carolingien des Sureaux à la Grande-Paroisse (Seine-et-Marne) : une communauté villageoise à l'aube de l'an mil », *Mémoires archéologiques de Seine-et-Marne n° 3*, éd. Conseil général de Seine-et-Marne, 2009, 199 p.

Roblin 1978 : ROBILIN (Michel) – *Le terroir de l'Oise, aux époques gallo-romaine et franque*, Picard, Paris, 1978.

Routier 2013 : ROUTIER (Claude) – « La céramique carolingienne de la Calotterie (Visemarest) », dans *Revue archéologique de Picardie*, n° 1-2, 2013, p.73-102.

Sèvres 1973 : Catalogue de l'exposition *La céramique du Beauvaisis du Moyen Âge au XVIII^e siècle*, Sèvres, 1973.

Soubeiran 1963 : SOUBEIRAN (Emile) – *Archéologie du département de l'Oise*, 2^e partie, Compiègne, 1963.

Woillez 1862 : WOILLEZ (Emmanuel) – *Répertoire archéologique du département de l'Oise*, Paris, 1862, 213 p.

3 PLANCHES

- Pl. 1 : Localisation de l'opération archéologique sur les cartes IGN du département de l'Oise
- Pl. 2 : Emprise du projet d'aménagement sur un extrait du plan cadastral
- Pl. 3 : Extrait de la carte géologique
- Pl. 4 : Contexte archéologique local
- Pl. 5 : Plan de masse des vestiges archéologiques
- Pl. 6 : Plan des vestiges archéologiques par périodes historiques
- Pl. 7 : Vue en coupe des logs 1 et 2
- Pl. 8 : Vue en coupe des fossés St. 10, 11, 19 et 27
- Pl. 9 : Vue d'ensemble et en coupe des fossés St. 3, 6, 7 et 14
- Pl. 10 : Vue en plan du four St. 18 et de la fosse de travail St. 17
- Pl. 11 : Vue en coupe du four St. 18 et de la fosse de travail St. 17
- Pl. 12 : Vue d'ensemble et en coupe du silo St. 36
- Pl. 13 : Vue en plan et en coupe des fosses St. 4, 12 et 25
- Pl. 14 : Vue d'ensemble et de détail des structures bâties 29, 30 et 16
- Pl. 15 : Vue d'ensemble, en élévation et en coupe de la structure 9
- Pl. 16 : Dessins de céramiques médiévales provenant de la structure 18
- Pl. 17 : Dessins de céramiques médiévales provenant de la structure 18
- Pl. 18 : Dessins de céramiques médiévales provenant de la structure 18
- Pl. 19 : Dessins de céramiques médiévales provenant des structures 1 et 6
- Pl. 20 : Dessins de céramiques médiévales provenant des structures 13, 33 et de la terre végétale
- Pl. 21 : Dessins de céramiques modernes provenant de la structure 25
- Pl. 22 : Dessins de céramiques modernes provenant de la structure 23 et de la terre végétale
- Pl. 23 : Photographies de quelques oules et cruches retrouvées dans le four St. 18
- Pl. 24 : Photographies de quelques formes céramiques retrouvées dans le four St. 18
- Pl. 25 : Photographies de quelques formes céramiques retrouvées dans les St. 1, 6, 13, 17, 23, 33

4 INVENTAIRES

4.1 INVENTAIRE DES STRUCTURES

4.2 INVENTAIRE DU MOBILIER

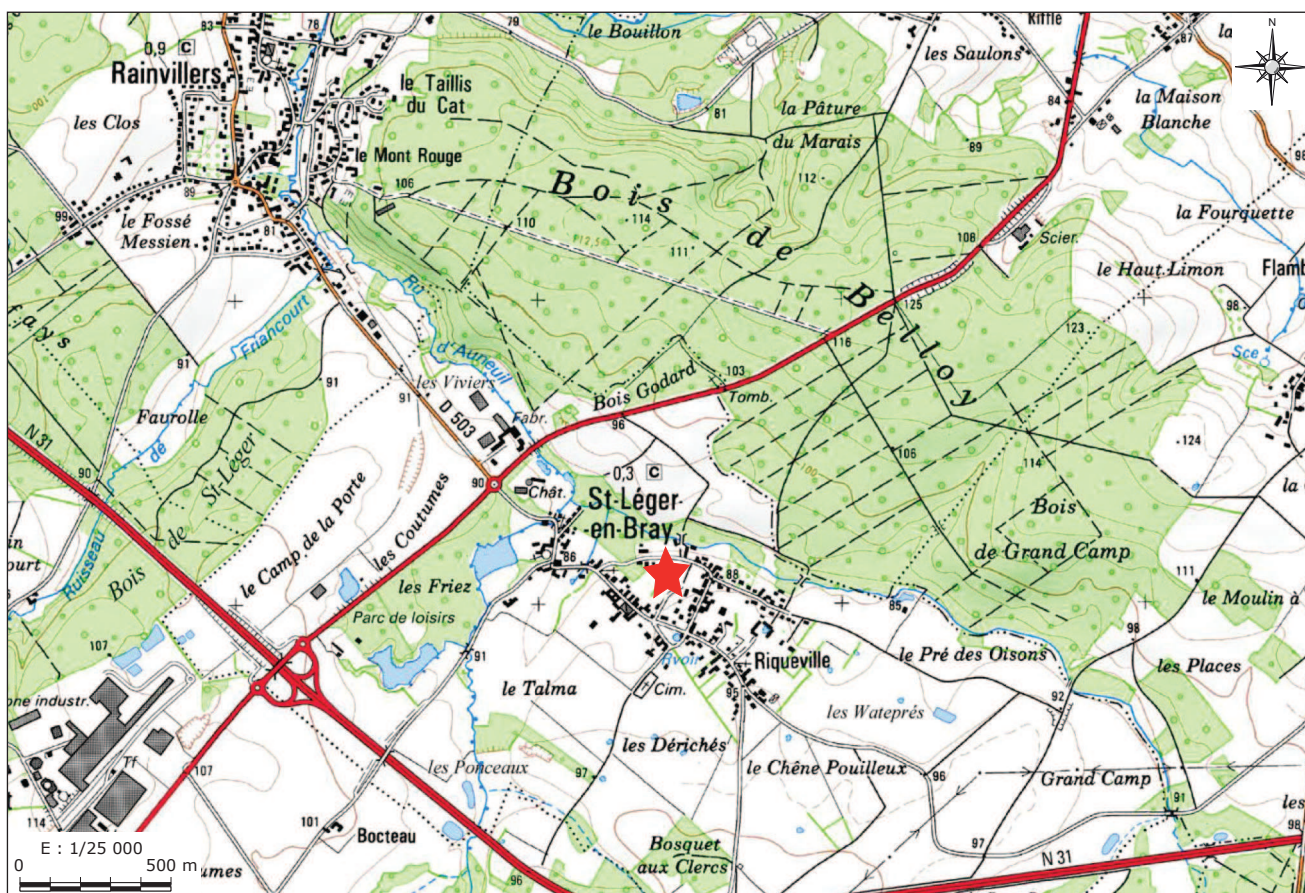
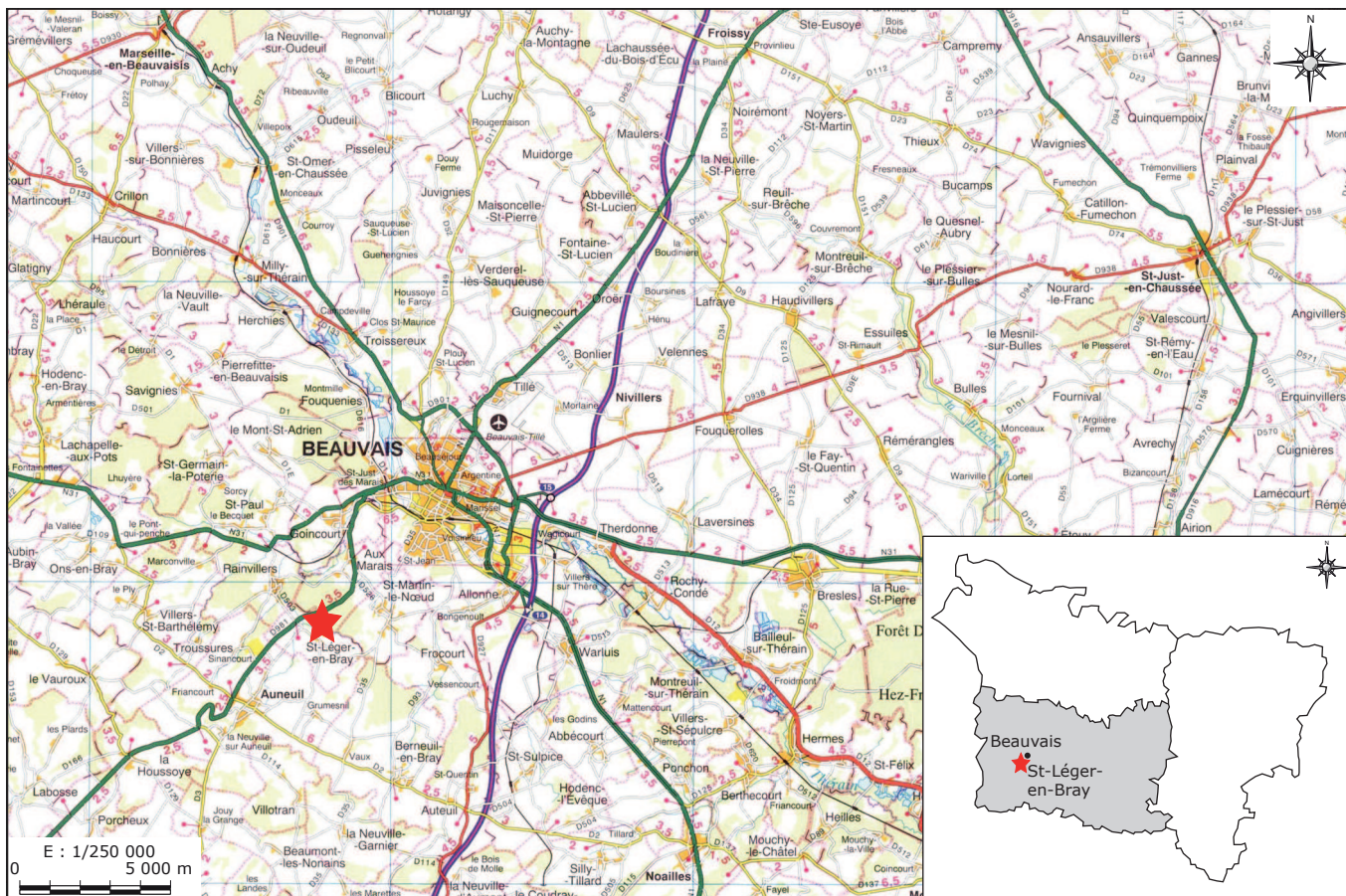
4.3 INVENTAIRE DES MNNB (MATERIAUX NATURELS ET DE NATURE BIOLOGIQUE)

4.4 TABLEAU DES COMPTAGES DES CERAMIQUES

4.5 INVENTAIRE DES DESSINS CERAMIQUES

4.6 INVENTAIRE DE LA DOCUMENTATION ECRITE, GRAPHIQUE ET NUMERIQUE

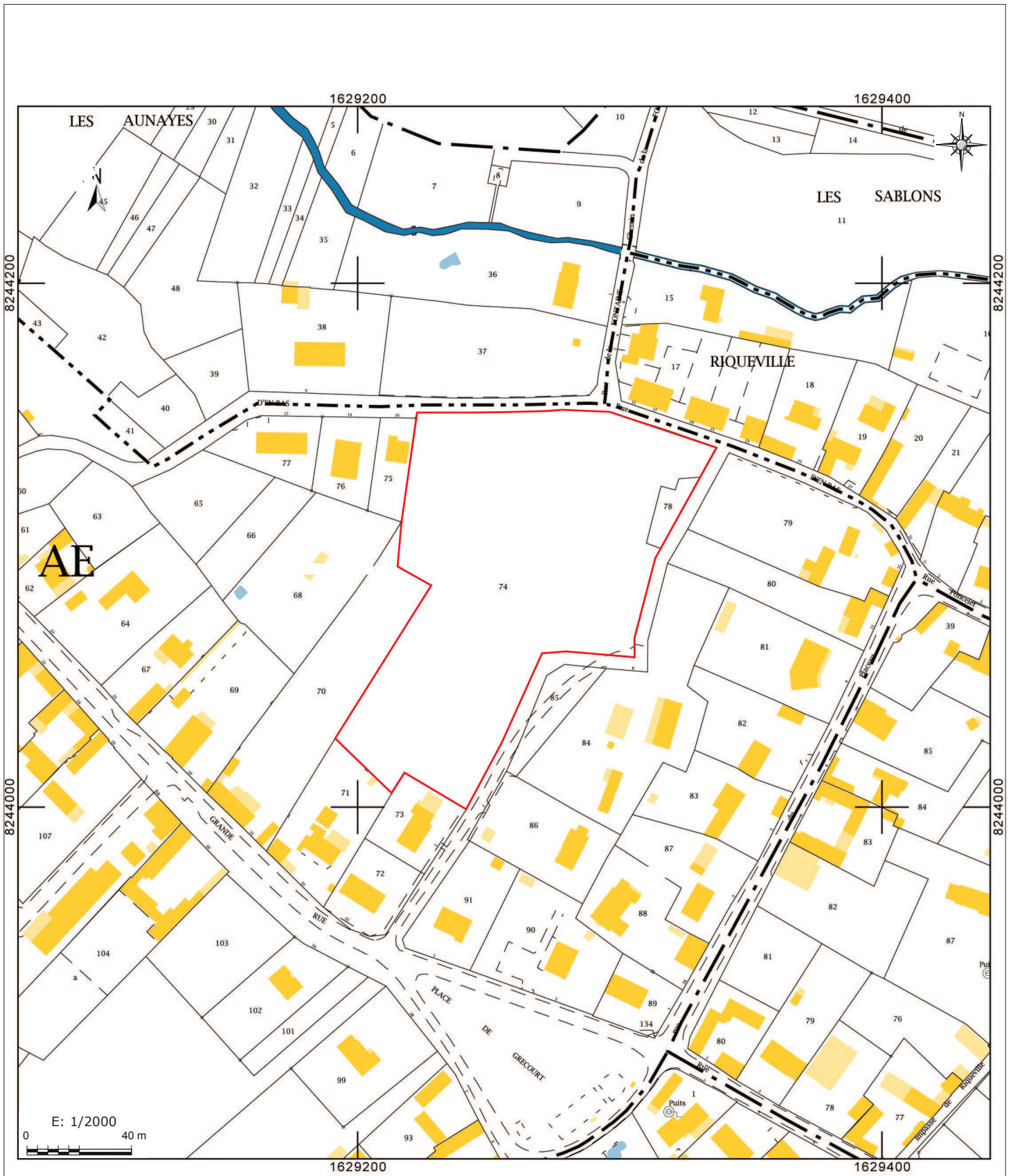
4.7 INVENTAIRE DES CLICHES PHOTOGRAPHIQUES



★ Localisation de l'opération

Planche n° 1 : Saint-Léger-en-Bray, "le village" (Oise).

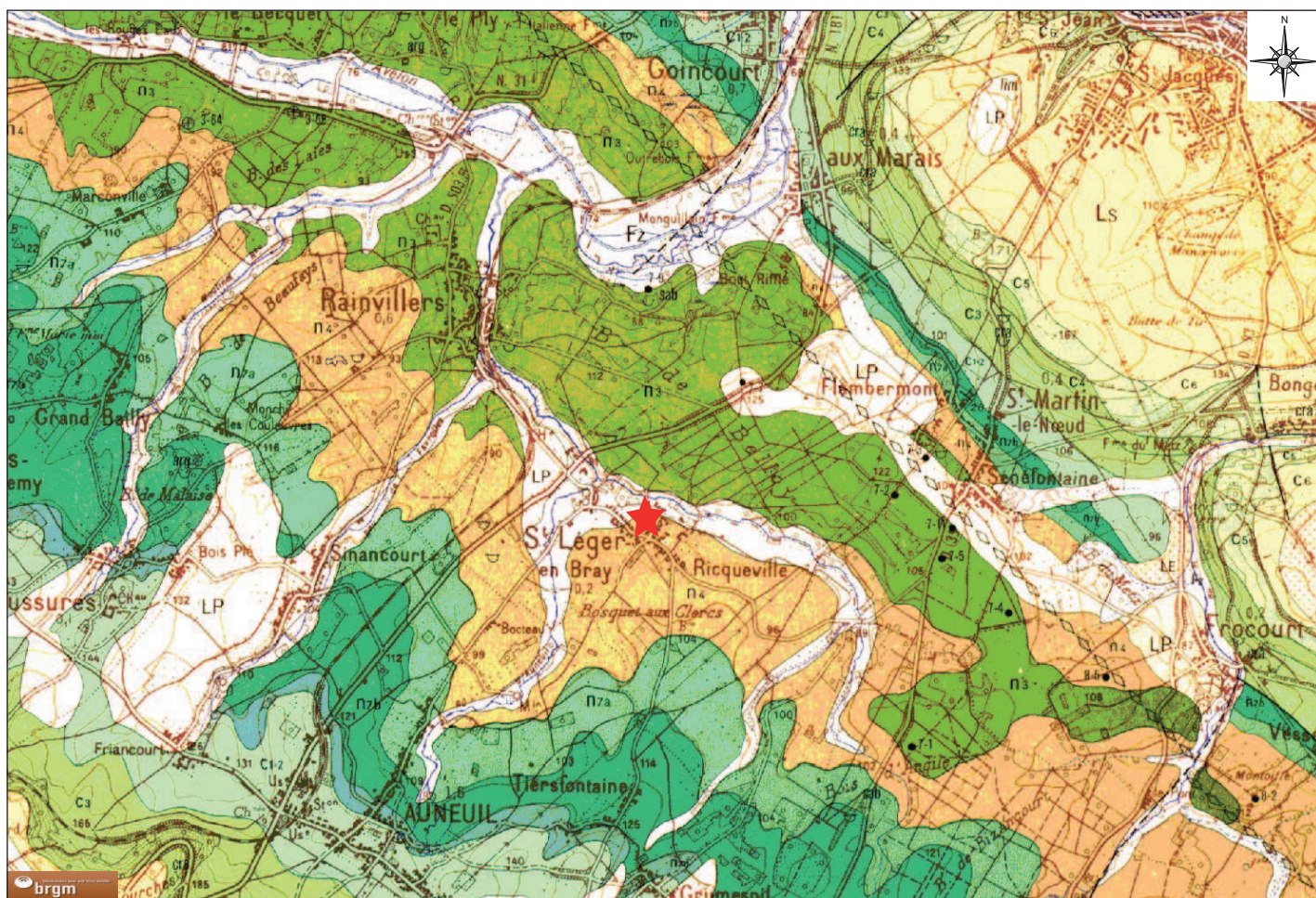
Localisation de l'opération archéologique sur les cartes IGN du département de l'Oise













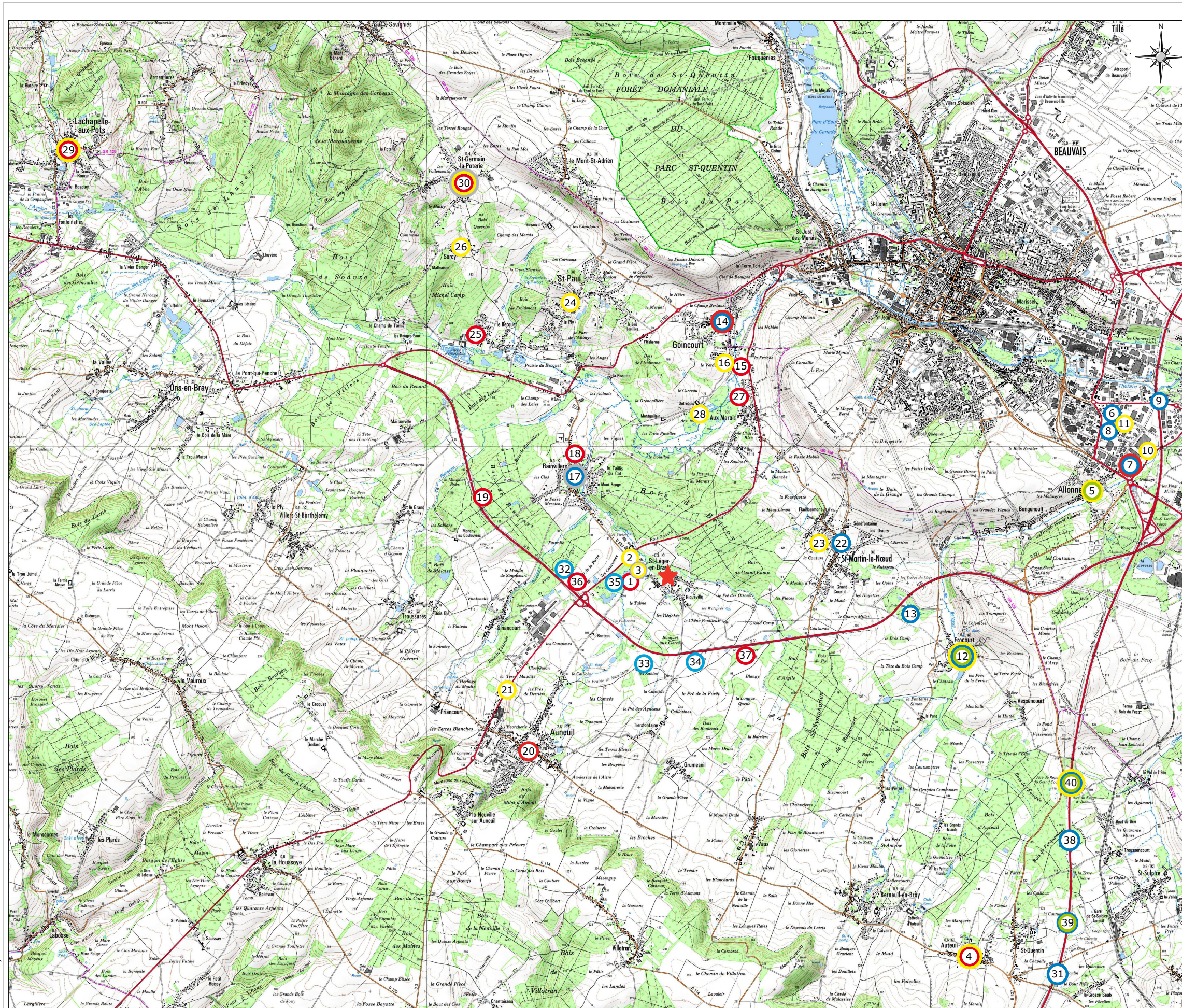
— Emprise du diagnostic

Planche n° 2 : Saint-Léger-en-Bray, "le village" (Oise).

Emprise du projet d'aménagement sur un extrait du plan cadastral



- | | |
|---|---|
|  Barrémien : argiles panachées (n4) |  Limons à silex |
|  Secondaire-Crétacé - Albien : à la base, sables et argiles glauconieuses; au sommet, argiles du Gault et gaize (n7a) |  Santonien : craie à <i>Micraster coranguinum</i> (c5) |
|  Albien supérieur : argile du Gault (n7b) |  Secondaire-Crétacé - Turonien : craie grise marneuse à silex rares (c3) |
|  Cénomaniens : craie blanchâtre glauconieuse à la base; craie grise à silex au sommet - SECONDAIRE - Crétacé (C1-2) |  Wealdien (Hauterivien) : sables et grès ferrugineux du bois de Belloy, argiles feuilletées (n3) |
|  Limon lœssique des plateaux (LP) |  Limon lœssique des plateaux (LP) et argiles panachées (Secondaire-Crétacé - Barrémien) |



Commune de Saint-Léger-en-Bray :

- 1 Rues du Boqueteau et Failote (voie romaine)
- 2 Sortie nord du village
- 3 L'église

Commune d'Auteuil :

- 4 Localisations approximatives

Commune d'Allonne :

- 5 Localisations approximatives
- 6 ZAC de Ther (Age du Bronze)
- 7 ZAC de Merlemont
- 8 ZAC de Ther (Age du fer)
- 9 Intersection rue de l'Industrie et A16
- 10 Lieu-dit "Les Bornes"
- 11 Zac de Ther (Haut Moyen Age)

Commune de Frocourt :

- 12 Localisations approximatives
- 13 Lieu-dit "le Bois de Metz"

Commune de Goincourt :

- 14 Localisation approximative
- 15 Nécropole gallo-romaine
- 16 Rue de Montguillain

Commune de Rainvillers :

- 17 Lieu-dit "les Terres du pré Bénard"
- 18 Localisation approximative
- 19 Lieu-dit "Le Bois de Beaufays"

Commune d'Auneuil :

- 20 Localisation approximative
- 21 Lieu-dit "La Croix des Pères"

Commune de Saint-Martin-le-Noeud :

- 22 Localisation approximative
- 23 Lieu-dit "Le Four à Chaux" et autour de l'église

Commune de Saint-Paul :

- 24 Place Van Hollebeke
- 25 Le Bois des Broches
- 26 Hameau de Sorcy

Commune d'Aux Marais :

- 27 Vicus
- 28 Zone marécageuse

Commune de La Chapelle-aux-pots :

- 29 Localisations approximatives

Commune de Saint-Germain-la-Poterie :

- 30 Localisations approximatives

Travaux RN 31 et A16 :

- 31 Lieu-dit "Le Moulin"
- 32 Lieu-dit "Le Bois de Saint-Léger"
- 33 Lieu-dit "Les Sables"
- 34 Lieu-dit "le Hédin"
- 35 Lieu-dit "les Friez"
- 36 Le Camp de la Porte
- 37 Lieu-dit "le Pont Brisset"
- 38 Lieu-dit "Le Bois de Becquemont"
- 39 Lieu-dit "La Couture"
- 40 Lieux-dits "Le Courtill Berquière" et "Le Poiriet Bralier"

Planche n° 4 : Saint-Léger-en-Bray, "le village" (Oise).

Contexte archéologique local

- ★ Localisation du diagnostic de 2016
- Période préhistorique
- Période protohistorique
- Période gallo-romaine
- Période médiévale
- Période moderne





SAINT-LÉGER-EN-BRAY Village

Plan de masse des vestiges

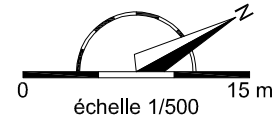
Planche
5

Responsable d'opération
Germain CUVILLIER

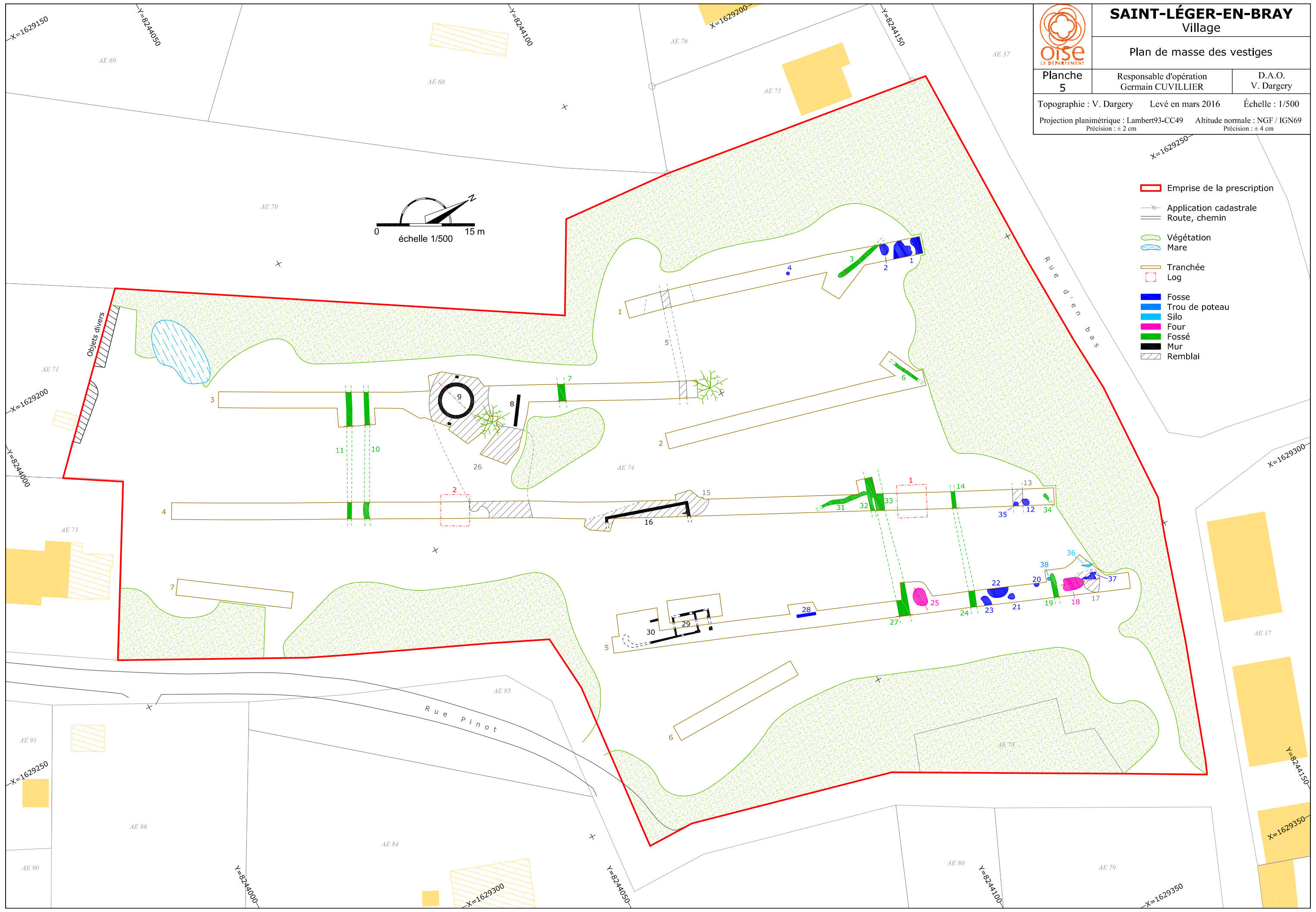
D.A.O.
V. Dargery

Topographie : V. Dargery Levé en mars 2016 Échelle : 1/500

Projection planimétrique : Lambert93-CC49 Altitude normale : NGF / IGN69
Précision : ± 2 cm Précision : ± 4 cm



- Emprise de la prescription
- Application cadastrale
- Route, chemin
- Végétation
- Mare
- Tranchée
- Log
- Fosse
- Trou de poteau
- Silo
- Four
- Fossé
- Mur
- Remblai





SAINT-LÉGER-EN-BRAY Village

Plan phasé des vestiges

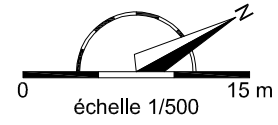
Planche
6

Responsable d'opération
Germain CUVILLIER

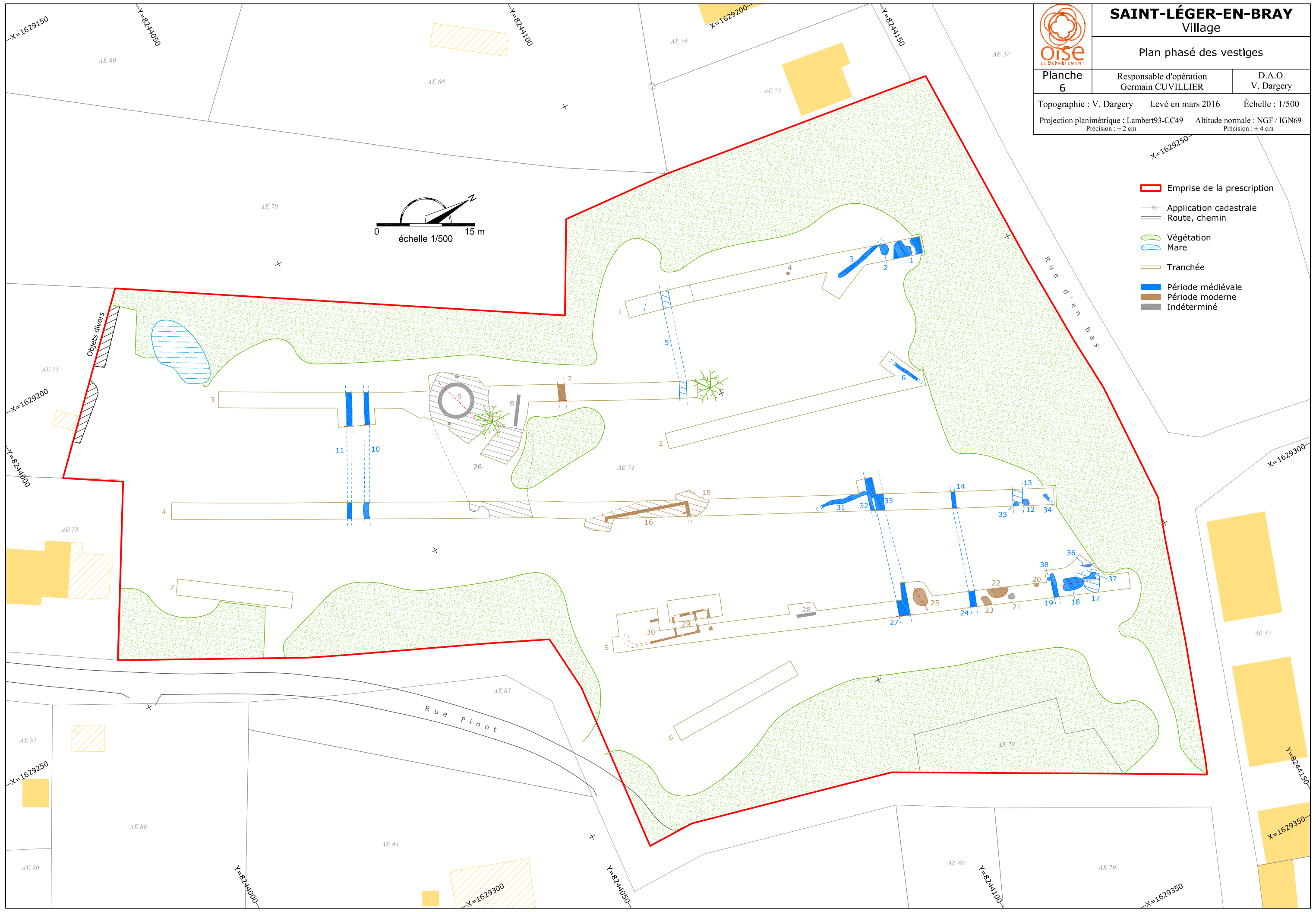
D.A.O.
V. Dargery

Topographie : V. Dargery Levé en mars 2016 Échelle : 1/500

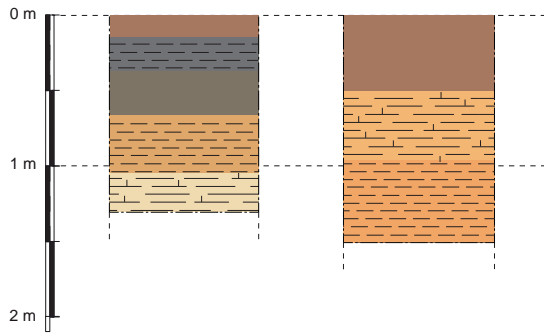
Projection planimétrique : Lambert93-CC49 Altitude normale : NGF / IGN69
Précision : ± 2 cm Précision : ± 4 cm



- Emprise de la prescription
- Application cadastrale
- Route, chemin
- Végétation
- Mare
- Tranchée
- Période médiévale
- Période moderne
- Indéterminé



Tranchée 4 - Log 1 Tranchée 4 - Log 2



Vue en coupe du Log 1 - Tranchée n° 4



Vue en coupe du Log 2 - Tranchée n° 4

- Terre végétale.

- Limon gris à gris foncé homogène et meuble, avec quelques inclusions d'oxyde de fer, quelques bioturbations, tessons de céramique et fragments de TCA sur le haut de la couche.

- Limon très argileux brun orangé sombre, compact et hétérogène, avec quelques veines de limon argileux gris clair et quelques infiltrations de terre végétale sur le haut de la couche.

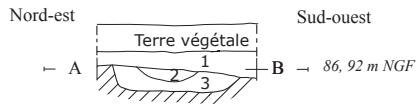
- Limon argileux brun clair, homogène et compact avec quelques poches de sable blanchâtre et quelques inclusions de petits gravillons de silex.

- Limon argileux sableux gris à brun clair, hétérogène et meuble.

- Limon argileux brun orangé compact et hétérogène, avec quelques veines de limon argileux gris clair, quelques bioturbations et quelques infiltrations de terre végétale sur le haut de la couche.

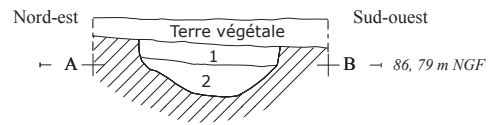
- Sable jaune à gris blanchâtre, hétérogène et meuble (nombreuses infiltrations d'eau).

Tranchée 3 - structure 10



- 1: Limon argileux gris / brun, meuble et hétérogène avec quelques poches de limon orangé et de nombreuses racines (niveau de colluvions ?).
- 2: Limon argileux gris-brun, meuble et hétérogène, avec inclusions d'oxyde de fer.
- 3: Limon argileux gris bleuté, meuble et homogène.

Tranchée 3 - structure 11



- 1: Limon argileux gris-brun, meuble et hétérogène, avec inclusions d'oxyde de fer.
- 2: Limon argileux gris bleuté, meuble et homogène.

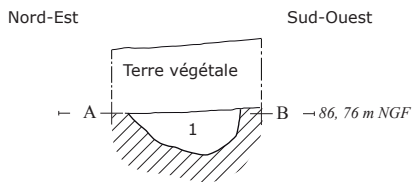


Vue en coupe des structures 10 et 11 dans la tranchée 3.



Vue d'ensemble des structures 10 et 11 dans la tranchée 3.

Tranchée 5 - structure 19

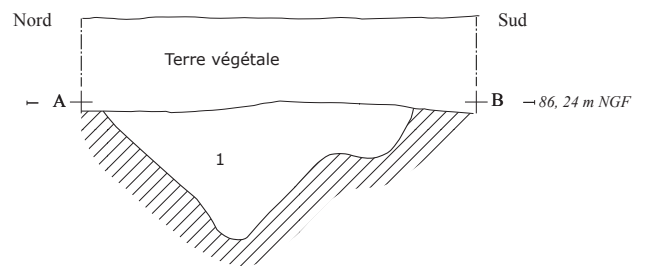


- 1: Limon sablo-argileux brun, compact et homogène, avec inclusions de fragments de charbon et de TCA.




Vue en coupe de la structure 19 dans la tranchée 5.

Tranchée 5 - structure 27

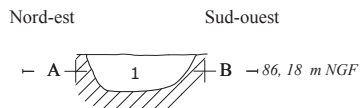


- 1 : Limon argileux gris, compact et homogène, associé à des fragments de TCA et des tessons de céramique.



Vue en coupe de la structure 27 dans la tranchée 5.

Tranchée 1 - structure 3

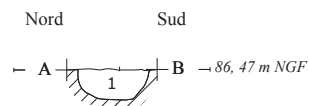


- 1: Limon sableux légèrement argileux gris avec quelques poches orangées, meuble et hétérogène, avec de nombreuses inclusions charbonneuses, de terre cuite et des tessons de céramique.



Vue d'ensemble de la structure 3 dans la tranchée 1

Tranchée 2 - structure 6

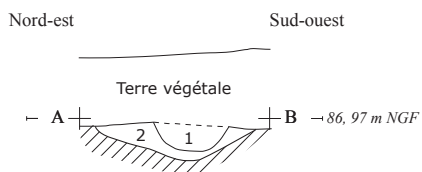


- 1: Limon argilo-sableux gris foncé, compact et homogène, avec inclusions de nodules d'oxyde de fer et de charbon. Complètement altéré par de nombreuses racines.



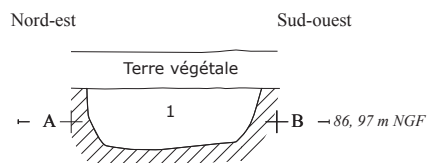
Vue d'ensemble de la structure 6 dans la tranchée 3

Tranchée 4 - structure 14



- 1: Limon argileux gris foncé, compact et homogène, avec inclusions de fragments de calcaire, de charbon, de terre cuite, de TCA et de tessons de céramique.
- 2: Limon argileux jaune à gris (substrat remanié), compact et hétérogène. Reste d'une couche correspondant vraisemblablement à l'effondrement des bords du fossé.

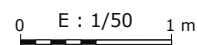
Tranchée 3 - structure 7



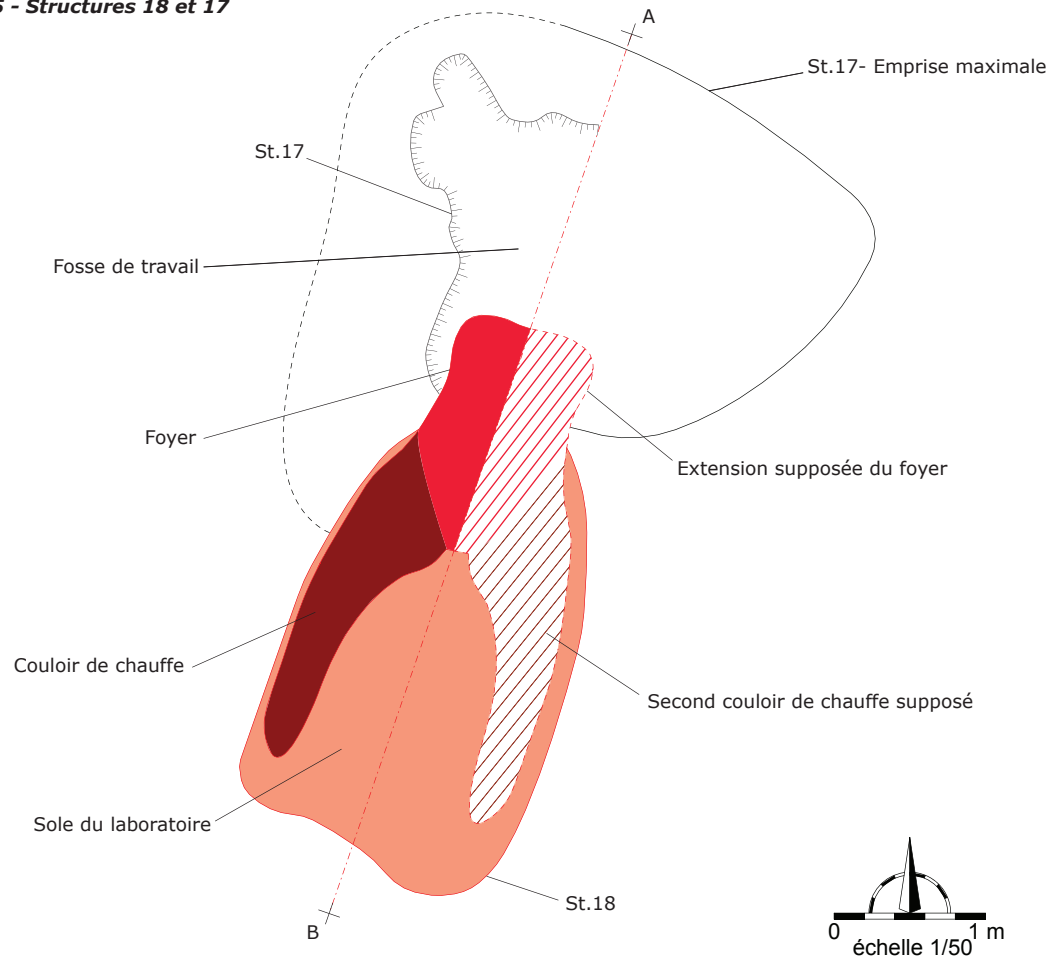
- 1: Limon argilo-sableux gris-brun, meuble et homogène, avec inclusions de nodules d'oxyde de fer, des tessons de TCA et de céramique.

Planche n° 9 : Saint-Léger-en-Bray "le village " (Oise).

Vue d'ensemble et en coupe des structures 3, 6, 7 et 14



Tranchée 5 - Structures 18 et 17

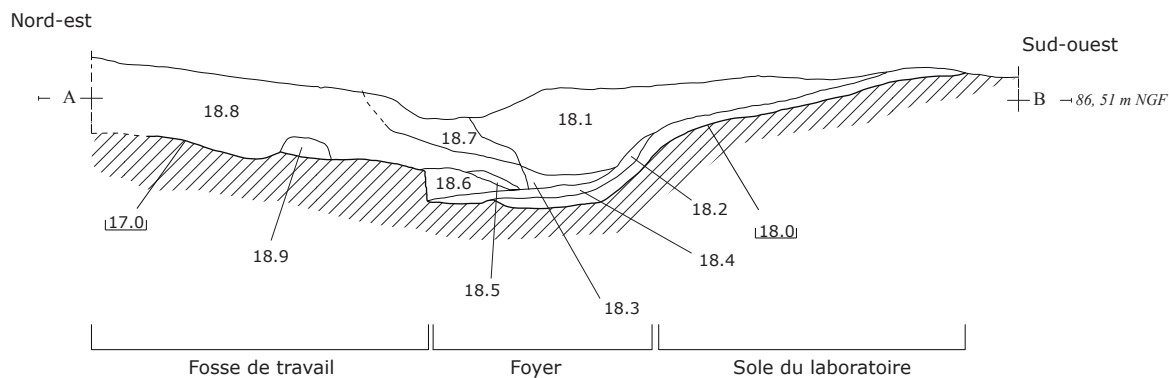


Vue d'ensemble de la structure 18 dans la tranchée 5.

Récapitulatif des dimensions pouvant être déterminées à partir de la fouille de la moitié du four :

- longueur totale du four : 3,80 m
- largeur de la sole : 1,85 m (au maximum)
- longueur de la sole : 2,05 m
- longueur du couloir de chauffe : 1,80 m (environ)
- largeur du couloir de chauffe : 0,68 m (au maximum)
- longueur de l'alandier : 1,55 m

Tranchée 5 - Structures 17 et 18

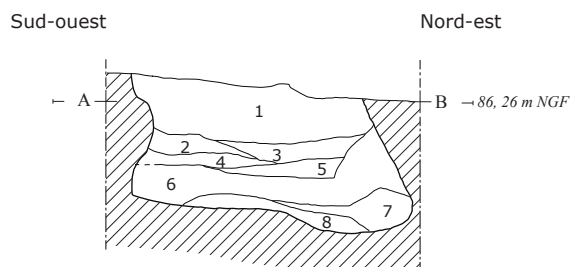


- 18.0: Four piriforme orienté sud-ouest / nord-est : en plan, le four est de forme ovale avec un côté presque droit au sud-ouest.
- 18.1: Limon argileux gris-brun, compact et hétérogène associé à de nombreuses inclusions de charbon, des fragments de parois de four (terre rubéfiée) et à des entassements de tessons de céramique.
- 18.2: Sole rouge, compact et homogène.
- 18.3: Limon argileux et charbonneux, gris foncé à noir, compact et homogène associé à des fragments de sole.
- 18.4: Sole grise / noire, indurée et homogène se terminant par un lit charbonneux au nord-est. Sole plus indurée que la sole US 18.2.
- 18.5: Limon argileux rouge à brun, compact et hétérogène.
- 18.6: Limon argileux gris / brun, compact et hétérogène, avec inclusions de nodules d'oxyde de fer et de petits fragments de charbon.
- 18.7: Limon argileux gris / brun / rouge, compact et hétérogène, avec inclusions de charbon, de terre cuite et des tessons de céramique.
- 18.8: Limon argileux gris à brun foncé, compact et hétérogène associé à des concentrations de terre cuite rouge et à des tessons de céramiques.
- 18.9: Limon sablo-argileux gris clair à gris brun, compact et hétérogène, avec inclusions de nodules d'oxyde de fer et de petits morceaux de charbon et de terre cuite.
- 17.0 = 37.0: Creusement de la fosse de travail. En coupe, bord en pente douce vers l'alandier du four St.18.



Vue en coupe de la structure 18 dans la tranchée 5.

Tranchée 5 - Structure 36



- 1: Limon argileux gris / noir / rouge, compact et hétérogène, avec inclusions de morceaux de charbon, de terre cuite et beaucoup de tessons de céramique.
- 2: Limon argileux gris brun, compact et hétérogène, avec inclusions de morceaux de charbon, de terre cuite et de tessons de céramique.
- 3: Limon argileux gris clair / gris, compact et hétérogène, avec inclusions de morceaux de charbon, de rares inclusions de terre cuite, des traces d'oxyde de fer et quelques tessons de céramique.
- 4: Limon argileux brun gris, compact et hétérogène, avec des traces d'oxyde de fer.
- 5: Limon argileux gris clair / gris, compact et hétérogène, avec de rares inclusions de morceaux de charbon, des traces d'oxyde de fer.
- 6: Limon argileux gris / brun, compact et hétérogène, avec de rares inclusions de morceaux de charbon et quelques tessons de céramique.
- 7: Limon argileux gris / brun, compact et hétérogène, avec de rares inclusions de morceaux de charbon, des traces d'oxyde de fer et quelques tessons de céramique.
- 8: Limon argileux gris / brun, compact et hétérogène, avec rares inclusions de morceaux de charbon, des traces d'oxyde de fer, quelques grès ferrugineux et quelques tessons de céramique dans le fond.

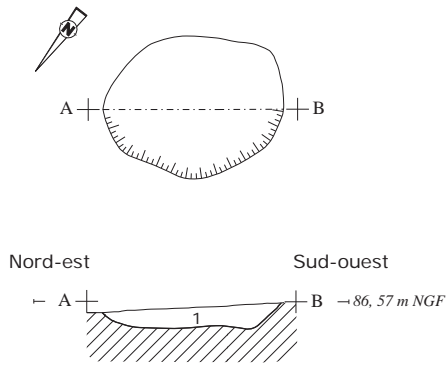


Vue d'ensemble de la structure 36 dans la tranchée 5.



Vue en coupe de la structure 36 dans la tranchée 5.

Tranchée 4 - structure 12

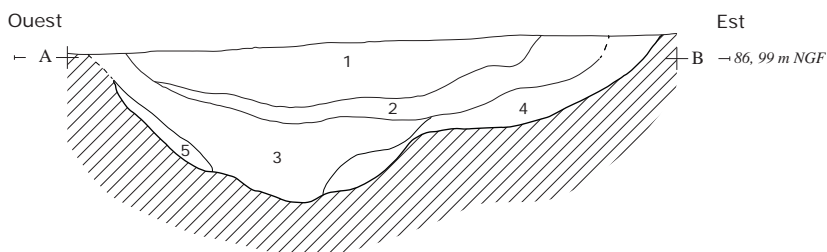


1: Limon argileux gris, compact et homogène.



Vue d'ensemble des structures 12 et 35

Tranchée 5 - structure 25

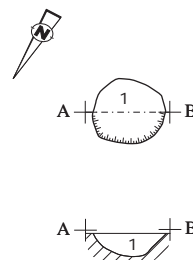


- 1: Limon argileux gris / brun, compact et homogène, avec de rares morceaux de faune, de très nombreux fragments de terre cuite et des concentrations de tessons de céramique. Sur le bord est de la couche: concentration de morceaux de charbon.
- 2: Limon argileux gris / bleu, compact et hétérogène, avec inclusions de morceaux de charbon, de terre cuite, de tessons de céramique.
- 3: Limon argileux gris, compact et hétérogène, avec inclusions de nodules d'oxyde de fer, de petits morceaux de charbon, de rares fragements de terre cuite et de tessons de céramique.
- 4: Limon argileux gris / orange, compact et hétérogène, avec de nombreuses inclusions de nodules d'oxyde de fer et de quelques petits morceaux de charbon.
- 5: Limon argileux gris clair / orange, compact et hétérogène, avec inclusions de nodules d'oxyde de fer.



Vue d'ensemble de la structure 25

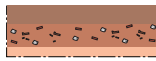
Tranchée 1 - structure 4




1: Limon sableux légèrement argileux, gris, meuble et homogène, avec des inclusions de nodules d'oxyde de fer, de charbon et de fragments de terre cuite.

Tranchée 5 - structure 29
Coupe de principe

Sud Nord



 Terre végétale

 Terre végétale associée à des briques, tuiles, du mortier, des tessons de céramique. Niveau hétérogène et compact

 Tomettes



Vue de détail en plan de la structure 29 dans la tranchée n° 5.



Vue en coupe des couches recouvrant la structure 29 dans la tranchée n° 5.



Vue d'ensemble des structures 29 et 30 dans la tranchée n° 5.

Tranchée 5 - Structure 16




Vue d'ensemble de la structure 16 dans la tranchée n° 5.



Vue de détail de la structure 16 dans la tranchée n° 5.

Tranchée 3 - structure 9



Structure 9 :

- 1: Limon argileux gris à brun, compact et homogène, avec des inclusions de fragments calcaire, de silex, d'oxyde de fer et de TCA. Développement racinaire important. Couche hydromorphe dont l'aspect est proche du substrat.
- 2: Substrat argileux orange à rouge, compact et hétérogène, avec de nombreuses inclusions d'oxyde de fer et quelques poches d'argile bleue. Couche hydromorphe.
- 3: 2 à 3 assises conservées d'un mur constitué de blocs calcaires, de tuiles et de fragments de silex. Joints de mortier jaune. Les blocs de parement en calcaire ont au minimum une face taillée.

 Calcaire

Structure 26 :

- 1: Niveau compacté composé de fragments calcaires et de galets de silex.
- 2: Idem US 9.1.



Vue de l'élévation du mur St. 9 au sud-ouest.

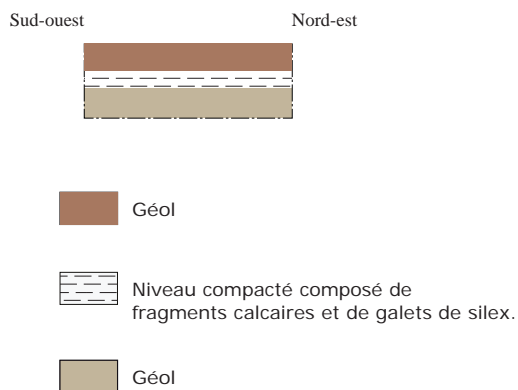


Vue de l'élévation du mur St. 9 au nord-est.

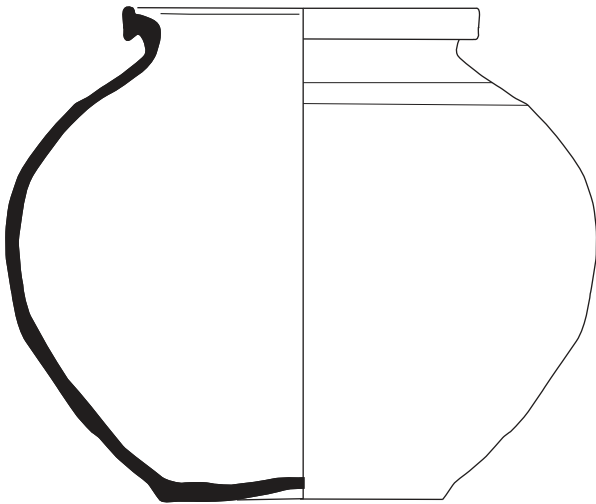


Vue d'ensemble de la structure 9 dans la tranchée 3.

Tranchée 3 - structure 26
Coupe de principe

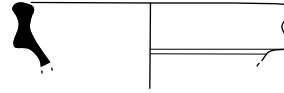


TR 5 - ST 18
N° 1

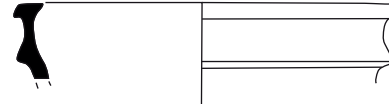


Oule

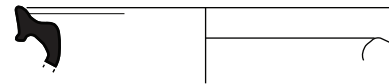
TR 5 - ST 18
N° 2



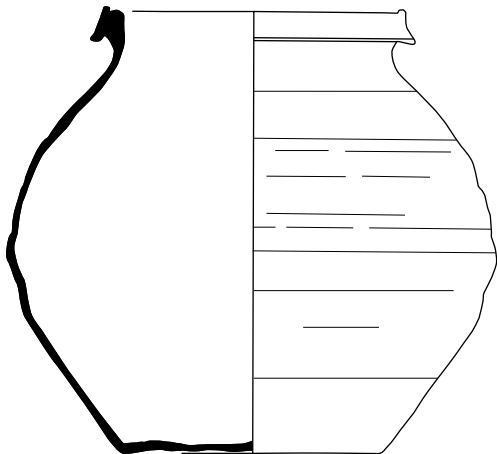
TR 5 - ST 18
N° 3



TR 5 - ST 18
N° 5

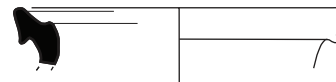


TR 5 - ST 18
N° 4

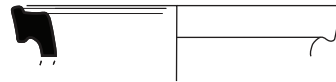


Oule

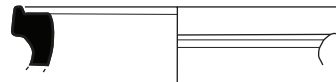
TR 5 - ST 18
N° 6



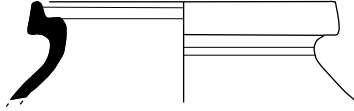
TR 5 - ST 18
N° 7



TR 5 - ST 18
N° 8



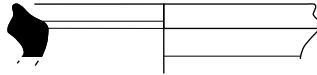
TR 5 - ST 18
N° 9



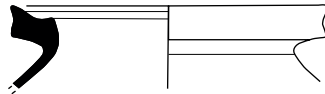
TR 5 - ST 18
N° 10



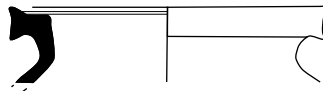
TR 5 - ST 18
N° 11



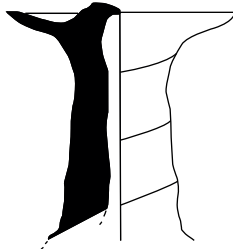
TR 5 - ST 18
N° 12



TR 5 - ST 18
N° 13

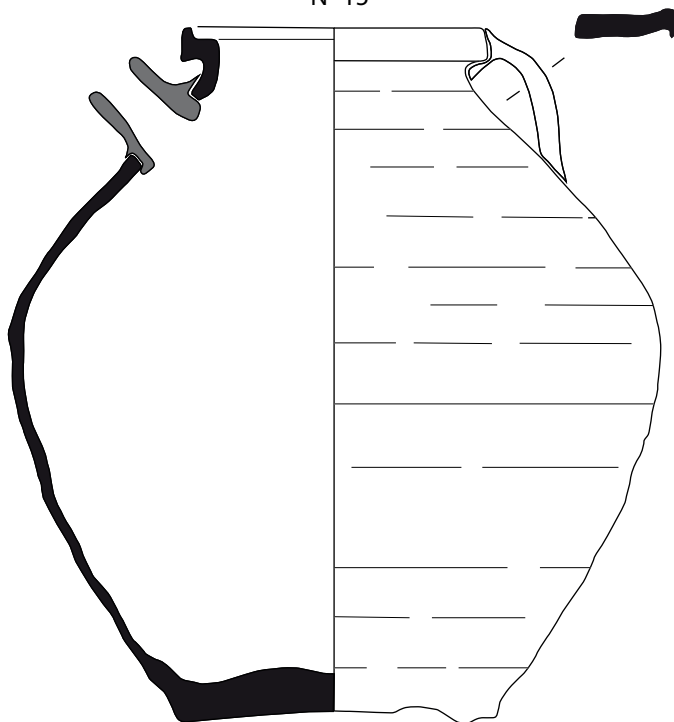


TR 5 - ST 18
N° 14



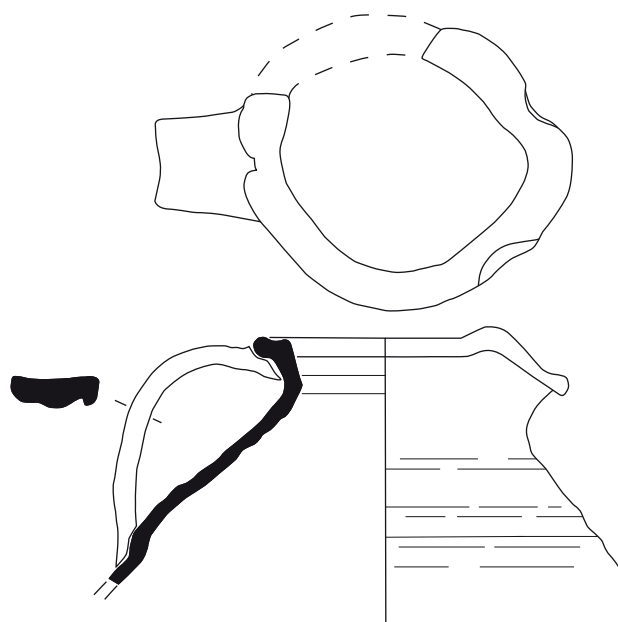
Fragment de lampe

TR 5 - ST 18
N° 15



Cruche

TR 5 - ST 18
N° 16



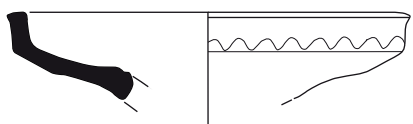
Cruche

Planche n° 18 : Saint-Léger-en-Bray, "le village" (Oise).

Dessins de céramiques médiévales provenant de la structure 18

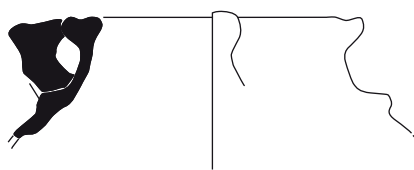
0 Céramique 15 cm

TR 1 - ST 1
N° 19

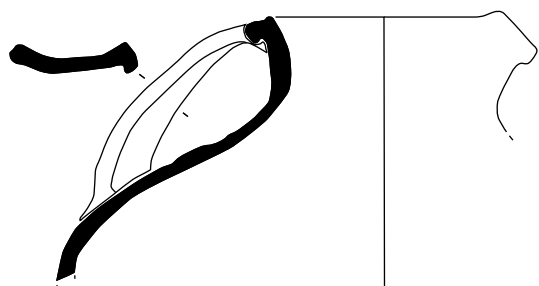
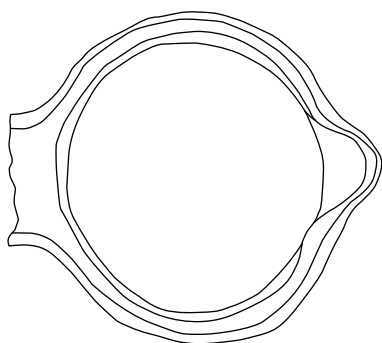


Lampe

TR 1 - ST 1
N° 21

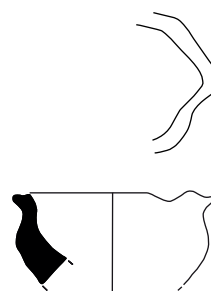


TR 1 - ST 1
N° 28




Cruche

TR 5 - ST 1
N°33



Lampe

TR 2 - ST 6
N° 24



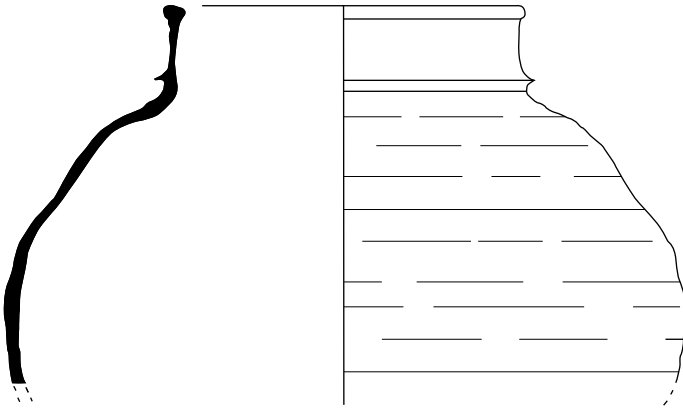
Oule

Planche n° 19 : Saint-Léger-en-Bray, "le village" (Oise).

Dessins de céramiques médiévales provenant des structures 1 et 6

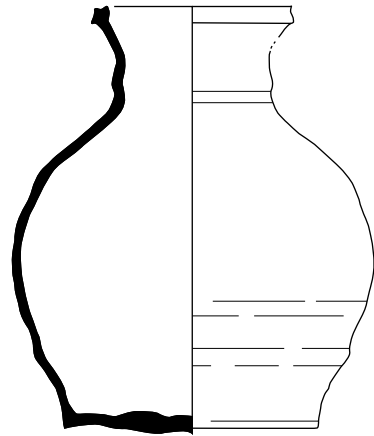


TR 4 - ST 13
N° 30



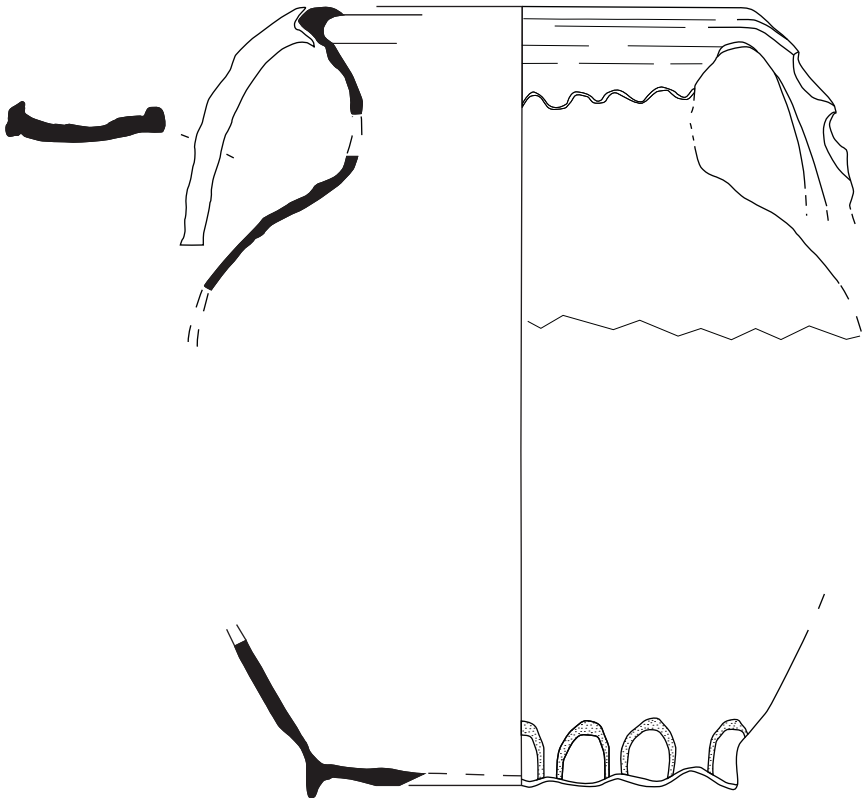
Oule

TR 4 - ST 33
N° 31



Pichet

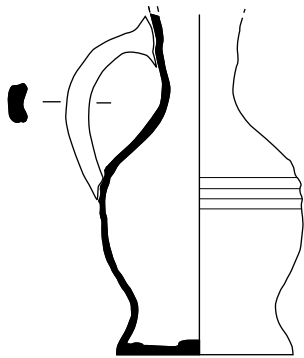
TR 2 - TV
N° 34



Cruche

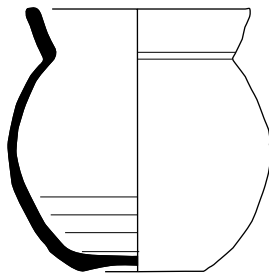


TR 5 - ST 25
N° 22



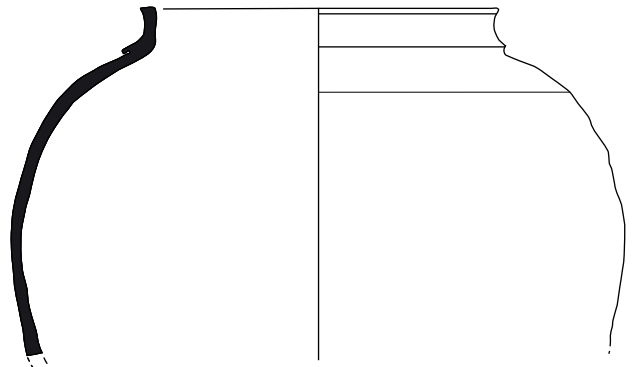
Pichet

TR 5 - ST 25
N° 23



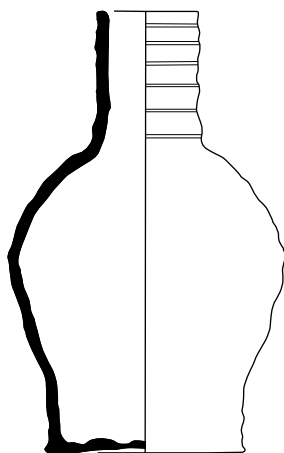
Coquemar

TR 5 - ST 25
N° 26



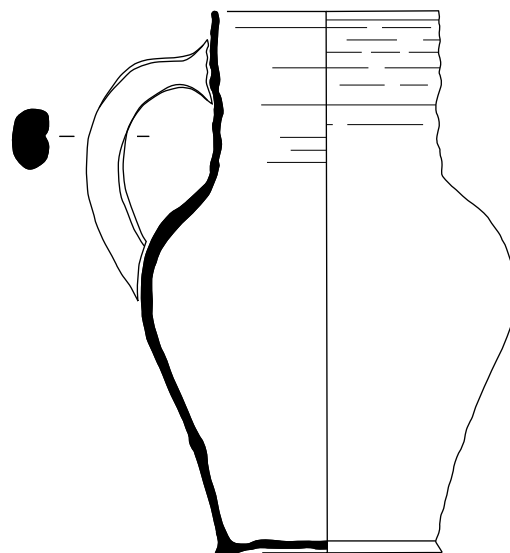
Pot de conservation

TR 5 - ST 25
N° 27



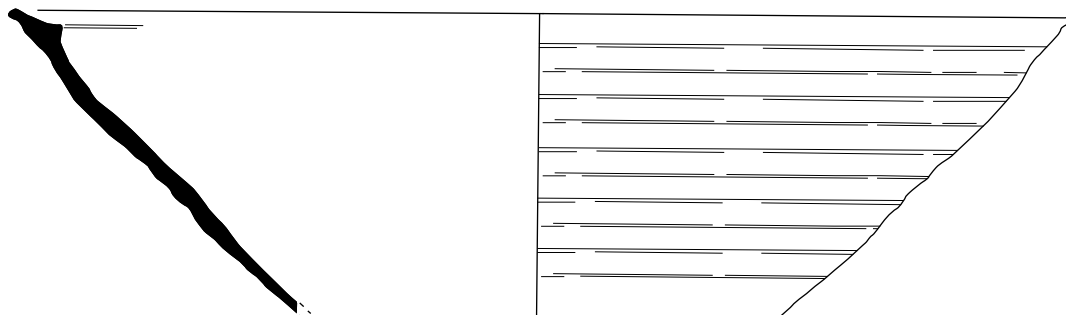
Pichet

TR 5 - ST 25
N° 29



Pichet

TR 5 - ST 25
N° 32



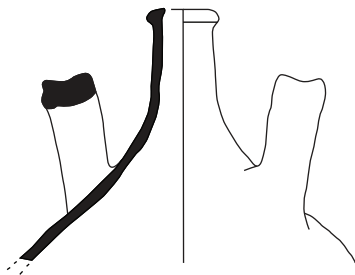
Jatte / Tèle

Planche n° 21 : Saint-Léger-en-Bray, "le village" (Oise).

Dessins de céramiques modernes provenant de la structure 25

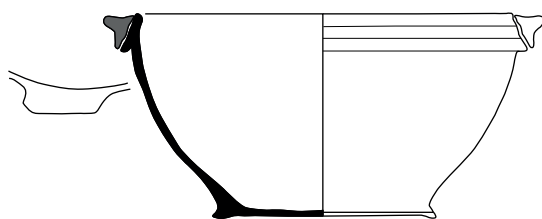
0 15 cm
Céramique

TR 5 - ST 23
N° 17




Cruchon

TR 5 - ST 23
N° 18



Écuelle

TR 5 - ST 23
N° 20

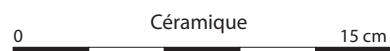


Pot globulaire de type "saloir"

TR 5 - TV
N° 25



Coupelle








Planche n° 24 : Saint-Léger-en-Bray, "le village" (Oise).

Photographies de quelques formes et bords retrouvés dans le four St. 18



Tr. 1 - St. 1 - n° 21



Tr. 1 - St. 1 - n° 28



Tr. 5 - St. 17 - n° 33



SLB-VILL-76
TR. 4 St. 33
n° 34



Tr. 5 - St. 23 - n° 17



Tr. 4 - St. 13 - n° 30



SLB-VILL-76
TR. 2 St. 6
n° 24

Planche n° 25 : Saint-Léger-en-Bray, "le village" (Oise).

Photographies de quelques formes retrouvées dans les St. 1, 6, 13, 17, 23 et 33

Localisation : **Saint-Léger-en-Bray**

Le Village

Type d'opération : **Diagnostic**

Responsable d'opération : **Germain Cuvillier**

Organisme de rattachement : **S.D.A.O.**

Code patriarche : **11306**

N° de prescription : **2015-627600**

Année : **2016**

Inventaire des unités stratigraphiques

1 / 10

N°	Type	Description	Dimensions (m)				% fouillé	Stratigraphie			Datation	Présence			
			long.	larg.	diam.	prof.		sur	sous	égal		Mob.	Prél.	Doc.	Phot.
St 1	Four	Remblai appartenant à la destruction d'un four ? Nombreux tessons de céramique et nombreux fragments de terre cuite en surface.	4,3					Géol.	T.V.		Moyen Âge classique	X			X
US 1.1	Comblement	Limon argileux brun foncé à noir, meuble et homogène, avec inclusions de terre cuite et charbon de bois.										X			X
US 1.2	Comblement	Limon argileux brun foncé à noir, meuble et homogène.										X			X
US 1.3	Comblement	Limon argileux brun, compact et homogène.													X
St 2	Fosse		1,8	1,24				Géol.	T.V.		Moyen Âge classique	X			X
US 2.0	Creusement de la fosse	Structure ovale en plan.													X
US 2.1	Comblement de la fosse	Limon très argileux gris, compact et hétérogène.										X			X
St 3	Fossé		7,8	0,73		0,26	Sond.	Géol.	T.V.		Moyen Âge classique	X		X	X
US 3.0	Creusement du fossé	Fossé orienté sud-nord. Profil: bords obliques, fond quasi plat.												X	X
US 3.1	Comblement du fossé	Limon sableux légèrement argileux gris avec quelques poches orangées, meuble et hétérogène, avec de nombreuses inclusions charbonneuses, de terre cuite et des tessons de céramique.										X		X	X
St 4	Trou de poteau				0,46	0,16	100%	Géol.	T.V.		PÉRIODE ROMAINE	X		X	X
US 4.0	Creusement	Forme circulaire en plan. Profil en cuvette.												X	X
US 4.1	Comblement	Limon sableux légèrement argileux, gris, meuble et homogène, avec inclusions de nodules d'oxyde de fer, de charbon et de fragments de terre cuite.										X		X	X
St 5	Remblai		16,6	7,9				Géol.	T.V.		Moyen Âge classique	X			X

Localisation : **Saint-Léger-en-Bray**

Le Village

Type d'opération : **Diagnostic**

Responsable d'opération : **Germain Cuvillier**

Organisme de rattachement : **S.D.A.O.**

Code patriarche : **11306**

N° de prescription : **2015-627600**

Année : **2016**

Inventaire des unités stratigraphiques

2 / 10

N°	Type	Description	Dimensions (m)				% fouillé	Stratigraphie			Datation	Présence			
			long.	larg.	diam.	prof.		sur	sous	égal		Mob.	Prél.	Doc.	Phot.
US 5.1	Couche de remblai	Limon gris à brun foncé, compact et hétérogène, associé à de nombreux fragments de blocs de calcaire, de rognons de silex, de briques, de tuiles et à quelques tessons de céramique.										X			X
St 6	Fossé		7,5	0,47		0,2	Sond.	Géol.	T.V.		Moyen Âge classique	X		X	X
US 6.0	Creusement du fossé	Fossé orienté sud-ouest / nord-est. Profil en "u", fond presque plat.												X	X
US 6.1	Comblement du fossé	Limon argilo-sableux gris foncé, compact et homogène, avec inclusions de nodules d'oxyde de fer et de charbon. Comblement altéré par un développement racinaire important.										X		X	X
St 7	Fossé		2,6	1,16		0,4	Sond.	Géol.	T.V.		ÉPOQUE MODERNE	X		X	X
US 7.0	Creusement du fossé	Fossé orienté sud-est / nord-ouest. Profil : bords légèrement obliques et fond plat.												X	X
US 7.1	Comblement du fossé	Limon argilo-sableux gris-brun, meuble et homogène, avec inclusions de nodules d'oxyde de fer, des tessons de TCA et de céramique.										X		X	X
St 8	Mur	Mur de pierres de calcaire associées à quelques briques rouges. Construction découverte dans une des zones les plus humides du site où l'eau sourde, à proximité de la fondation circulaire (St.9). Le mur semble en partie recouvert par le remblai St.26.	5	0,43				Géol.	T.V., 26		Indéterminée				X
US 8.1	Elévation du mur	Mur orienté sud-est / nord-ouest. 1 assise composée de pierres de calcaire.													X
St 9	Mur circulaire			0,54	5,5	0,44	Sond.	Géol.	T.V.	26	Indéterminée	X		X	X
US 9.1	Comblement	Limon argileux gris à brun, compact et homogène, avec des inclusions de fragments calcaire, de silex, d'oxyde de fer et de TCA. Développement racinaire important. Couche hydromorphe dont l'aspect est proche du substrat.										X		X	X

Localisation : **Saint-Léger-en-Bray**

Le Village

Type d'opération : **Diagnostic**

Responsable d'opération : **Germain Cuvillier**

Organisme de rattachement : **S.D.A.O.**

Code patriarche : **11306**

N° de prescription : **2015-627600**

Année : **2016**

Inventaire des unités stratigraphiques

3 / 10

N°	Type	Description	Dimensions (m)				% fouillé	Stratigraphie			Datation	Présence			
			long.	larg.	diam.	prof.		sur	sous	égal		Mob.	Prél.	Doc.	Phot.
US 9.2	Comblement	Substrat argileux orange à rouge, compact et hétérogène, avec de nombreuses inclusions d'oxyde de fer et quelques poches d'argile bleue. Couche hydromorphe.												X	X
US 9.3	Élévation	2 à 3 assises conservées d'un mur constitué de blocs de calcaire, de tuiles et de fragments de silex. Joints de mortier jaune. Les blocs de parement en calcaire ont au minimum une face taillée.												X	X
St 10	Fossé		19,4	0,85		0,15	Sond.	Géol.	T.V.	11	Moyen Âge classique	X		X	X
US 10.0	Creusement du fossé	Fossé orienté sud-est / nord-ouest. Profil : parois obliques, fond plat.												X	X
US 10.1	Couche recouvrant le fossé	limon argileux gris / brun, meuble et hétérogène avec quelques poches de limon orangé et de nombreuses racines (colluvions?).										X		X	X
US 10.2	Comblement du fossé	Limon argileux gris-brun, meuble et hétérogène, avec inclusions d'oxyde de fer.										X		X	X
US 10.3	Comblement du fossé	Limon argileux gris bleuté, meuble et homogène.												X	X
St 11	Fossé		19,4	0,95		0,34	Sond.	Géol.	T.V.	10	Moyen Âge classique	X		X	X
US 11.0	Creusement du fossé	Fossé orienté sud-est / nord-ouest. Profil en cuvette.												X	X
US 11.1	Comblement du fossé	Limon argileux gris-brun, meuble et hétérogène, avec inclusions d'oxyde de fer.										X		X	X
US 11.2	Comblement du fossé	Limon argileux gris bleuté, meuble et homogène.										X		X	X
St 12	Fosse		1,19	0,96		0,18	50%	Géol.	T.V., 13		Moyen Âge classique	X		X	X
US 12.0	Creusement de la fosse	Structure ovale en plan. Parois obliques. Fond presque plat.												X	X
US 12.1	Comblement de la fosse	Limon argileux gris, compact et homogène.										X		X	X
St 13	Remblai			1,6		0,3	Sond.	12, 35	T.V.		Moyen Âge classique	X			X

Localisation : **Saint-Léger-en-Bray**

Le Village

Type d'opération : **Diagnostic**

Responsable d'opération : **Germain Cuvillier**

Organisme de rattachement : **S.D.A.O.**

Code patriarche : **11306**

N° de prescription : **2015-627600**

Année : **2016**

Inventaire des unités stratigraphiques

4 / 10

N°	Type	Description	Dimensions (m)				% fouillé	Stratigraphie			Datation	Présence			
			long.	larg.	diam.	prof.		sur	sous	égal		Mob.	Prél.	Doc.	Phot.
US 13.1	Couche de remblai	Limon argileux brun foncé, compact et homogène.										X			X
St 14	Fossé		17	1,07		0,24	Sond.	Géol.	T.V.	24	Moyen Âge classique	X		X	X
US 14.0	Creusement du fossé	Fossé orienté sud-est / nord-ouest. Profil en cuvette. Bords très ouverts.												X	X
US 14.1	Comblement du fossé	Limon argileux gris foncé, compact et homogène, avec inclusions de fragments de calcaire, de charbon, de terre cuite, de TCA et de tessons de céramique.										X		X	X
US 14.2	Comblement du fossé	Limon argileux jaune à gris (substrat remanié), compact et hétérogène. Reste d'une couche correspondant vraisemblablement à l'effondrement des bords du fossé.												X	X
St 15	Remblai		16			0,2	Sond.	Géol., 16	T.V.		ÉPOQUE MODERNE	X			X
US 15.1	Couche de remblai	Niveau composé d'un mélange de terre végétale brune associée à des morceaux de briques, de TCA, de rognons de silex, des fragments de calcaire.										X			X
St 16	Mur		12,9	0,45				Géol.	15	29, 30	ÉPOQUE MODERNE				X
US 16.1	Mur	2 assises conservées d'un mur composé de moellons calcaire parfois taillés (réemplois de colonnes, de pile ou base, de bords de baies), de rognons de silex et de quelques briques.													X
St 17	Fosse de travail		2,94			0,52	50%	Géol.	T.V.	18, 37	Moyen Âge classique	X			X
US 17.0	Creusement	Creusement irrégulier en plan. En coupe, bord en pente douce vers l'alandier du four St.18.													X
US 17.1	Comblement de la fosse de travail du four St.18	Limon argileux gris à brun foncé, compact et hétérogène associé à des concentrations de terre cuite rouge et à des tessons de céramique.										X			X
St 18	Four de potier		3,14	1,89		0,78	50%	Géol.	T.V.	17, 37	Moyen Âge classique	X		X	X

Localisation : **Saint-Léger-en-Bray**

Le Village

Type d'opération : **Diagnostic**

Responsable d'opération : **Germain Cuvillier**

Organisme de rattachement : **S.D.A.O.**

Code patriarche : **11306**

N° de prescription : **2015-627600**

Année : **2016**

Inventaire des unités stratigraphiques

5 / 10

N°	Type	Description	Dimensions (m)				% fouillé	Stratigraphie			Datation	Présence			
			long.	larg.	diam.	prof.		sur	sous	égal		Mob.	Prél.	Doc.	Phot.
US 18.0	Creusement du four	Four longitudinal orienté sud / nord. Sole inclinée avec une forte pente dans le couloir de chauffe qui débouche sur un alandier à fond quasi plat. En plan, le four est de forme ovale avec un côté presque droit au sud-ouest.												X	X
US 18.1	Comblement	Limon argileux gris-brun, compact et hétérogène associé à de nombreuses inclusions de charbon, des fragments de parois de four (terre rubéfiée) et à des entassements de tessons de céramique.										X		X	X
US 18.2	Sole principale du four	Sole rouge, compact et homogène.												X	X
US 18.3	Comblement	Limon argileux et charbonneux, gris foncé à noir, compact et homogène associé à des fragments de sole.										X		X	X
US 18.4	Sole	Sole grise / noire, indurée et homogène se terminant par un lit charbonneux au nord-est. Sole plus indurée que la sole US 18.2.												X	X
US 18.5	Comblement	Limon argileux rouge à brun, compact et hétérogène.										X		X	X
US 18.6	Comblement	Limon argileux gris / brun, compact et hétérogène, avec inclusions de nodules d'oxyde de fer et de petits fragments de charbon.										X		X	X
US 18.7	Comblement	Limon argileux gris / brun / rouge, compact et hétérogène, avec inclusions de charbon, de terre cuite et des tessons de céramique.										X		X	X
US 18.8	Comblement	Limon argileux gris à brun foncé, compact et hétérogène associé à des concentrations de terre cuite rouge et à des tessons de céramique.										X		X	X
US 18.9	Comblement	Limon sablo-argileux gris clair à gris brun, compact et hétérogène, avec inclusions de nodules d'oxyde de fer et de petits morceaux de charbon et de terre cuite.										X		X	X
St 19	Fossé		3,68	0,74		0,29	Sond.	Géol.	T.V.		Moyen Âge classique	X		X	X

Localisation : **Saint-Léger-en-Bray**

Le Village

Type d'opération : **Diagnostic**

Responsable d'opération : **Germain Cuvillier**

Organisme de rattachement : **S.D.A.O.**

Code patriarche : **11306**

N° de prescription : **2015-627600**

Année : **2016**

Inventaire des unités stratigraphiques

6 / 10

N°	Type	Description	Dimensions (m)				% fouillé	Stratigraphie			Datation	Présence			
			long.	larg.	diam.	prof.		sur	sous	égal		Mob.	Prél.	Doc.	Phot.
US 19.0	Creusement du fossé	Fossé orienté est-ouest. Profil en cuvette : bord sud-ouest quasi-droit, bord nord-est oblique.												X	X
US 19.1	Comblement du fossé	Limon sablo-argileux brun, compact et homogène, avec inclusions de morceaux de charbon et de TCA.										X		X	X
St 20	Fosse			0,82				Géol.	T.V.		ÉPOQUE MODERNE	X			
US 20.0	Creusement de la fosse	Fosse située en bord de tranchée et n'ayant pas pu être dégagée entièrement en plan.													
US 20.1	Comblement de la fosse en surface	Limon argileux brun foncé, meuble et hétérogène, associé à plusieurs blocs de grès et de calcaire.										X			
St 21	Fosse		0,87	0,8				Géol.	T.V.		Indéterminée	X			X
US 21.0	Creusement de la fosse	Fosse de forme ovale en plan.													X
US 21.1	Comblement de la fosse en surface	Limon argileux brun clair, compact et homogène, avec inclusions de morceaux de charbon, de TCA et des tessons de céramique.										X			X
St 22	Fosse				3,2			Géol.	T.V.		ÉPOQUE MODERNE	X			X
US 22.0	Creusement de la fosse	Fosse localisée en bord de tranchée et non dégagée entièrement. Fosse a priori circulaire.													X
US 22.1	Comblement de la fosse	Limon argilo-sableux gris foncé / noir, meuble et homogène, avec inclusions de morceaux de charbon, de fragments de grès et des tessons de céramique.										X			X
St 23	Fosse		1,54	1,13				Géol.	T.V.		ÉPOQUE MODERNE	X			X
US 23.0	Creusement de la fosse	Fosse subrectangulaire en plan et orientée est-ouest.													X
US 23.1	Comblement de la fosse en surface	limon argilo-sableux brun clair, compact et homogène, avec inclusions de fragments de grès, de morceaux de charbon, de TCA et des tessons de céramique.										X			X
St 24	Fossé		17	0,95				Géol.	T.V.	14	Moyen Âge classique				

Localisation : **Saint-Léger-en-Bray**

Le Village

Type d'opération : **Diagnostic**

Responsable d'opération : **Germain Cuvillier**

Organisme de rattachement : **S.D.A.O.**

Code patriarche : **11306**

N° de prescription : **2015-627600**

Année : **2016**

Inventaire des unités stratigraphiques

7 / 10

N°	Type	Description	Dimensions (m)				% fouillé	Stratigraphie			Datation	Présence				
			long.	larg.	diam.	prof.		sur	sous	égal		Mob.	Prél.	Doc.	Phot.	
US 24.0	Creusement du fossé	Fossé orienté sud-est / nord-ouest.														
US 24.1	Comblement du fossé	Limon sableux brun orangé, compact et homogène, avec inclusions de nodules d'oxyde de fer, de fragments de TCA.														
St 25	Fosse		3,33	2,15		1,04	50%	Géol.	T.V.		ÉPOQUE MODERNE	X		X	X	
US 25.0	Creusement de la fosse	Fosse ovale en plan. Bords obliques avec un emmarchement sur le bord est. Fond irrégulier.												X	X	
US 25.1	Comblement de la fosse	Limon argileux gris / brun, compact et homogène, avec de rares morceaux de faune, de très nombreux fragments de terre cuite et des concentrations de tessons de céramique. Sur le bord est de la couche: concentration de morceaux de charbon.										X		X	X	
US 25.2	Comblement de la fosse	Limon argileux gris / bleu, compact et hétérogène, avec inclusions de morceaux de charbon, de terre cuite, de tessons de céramique.										X		X	X	
US 25.3	Comblement de la fosse	Limon argileux gris, compact et hétérogène, avec inclusions de nodules d'oxyde de fer, de petits morceaux de charbon, de rares fragments de terre cuite et de tessons de céramique.										X		X	X	
US 25.4	Comblement de la fosse	Limon argileux gris / orange, compact et hétérogène, avec de nombreuses inclusions de nodules d'oxyde de fer et de quelques petits morceaux de charbon.												X	X	
US 25.5	Comblement de la fosse	Limon argileux gris clair / orange, compact et hétérogène, avec inclusions de nodules d'oxyde de fer.												X	X	
St 26	Remblai		23	10		0,1	Sond.	Géol., 8	T.V.	9	Indéterminée			X	X	
US 26.1	Couche de remblai	Niveau compacté composé de fragments de calcaire (pouvant aller jusqu'à 10 cm de côté) et de galets de silex.												X	X	
St 27	Fossé			2,06		0,9	Sond.	Géol.	T.V.	32, 33	Moyen Âge classique	X		X	X	

Localisation : **Saint-Léger-en-Bray**

Le Village

Type d'opération : **Diagnostic**

Responsable d'opération : **Germain Cuvillier**

Organisme de rattachement : **S.D.A.O.**

Code patriarche : **11306**

N° de prescription : **2015-627600**

Année : **2016**

Inventaire des unités stratigraphiques

9 / 10

N°	Type	Description	Dimensions (m)				% fouillé	Stratigraphie			Datation	Présence			
			long.	larg.	diam.	prof.		sur	sous	égal		Mob.	Prél.	Doc.	Phot.
US 32.1	Comblement du fossé	Limon argileux gris à brun, compact et homogène, avec inclusions de nodules d'oxyde de fer.										X			X
St 33	Fossé			1,4				Géol.	T.V.	27, 32	Moyen Âge classique	X			X
US 33.0	Creusement du fossé	Fossé orienté sud-est / nord-ouest se confondant avec le fossé St. 32 parallèle à lui.													X
US 33.1	Comblement du fossé	Limon argileux gris à brun, compact et homogène, avec inclusions de fragments d'oxyde de fer, de charbon et de terre cuite.										X			X
St 34	Fossé		2,2	0,35				Géol.	T.V.		Moyen Âge classique	X			X
US 34.0	Creusement du fossé	Fossé orienté sud-ouest / nord-est.													X
US 34.1	Comblement du fossé	Limon argileux gris foncé, compact et homogène, associé à quelques tessons de céramique et de TCA en surface.										X			X
St 35	Fosse			0,78				Géol.	13		Moyen Âge classique	X			X
US 35.0	Creusement de la fosse	Fosse située en bord de tranchée et non dégagée entièrement. Semble être de plan ovalaire.													X
US 35.1	Comblement de la fosse	Limon argileux gris foncé, compact et homogène, associé à des inclusions de morceaux de charbon, de TCA et à de nombreux tessons de céramique.										X			X
St 36	Silo			1,84		0,9	50%	Géol.	T.V.		Moyen Âge classique	X		X	X
US 36.0	Creusement	Silo de forme ovalaire en plan. En coupe : profil piriforme, fond plat sur le côté sud-ouest et plongeant sur la partie nord-est.												X	X
US 36.1	Comblement	Limon argileux gris / noir / rouge, compact et hétérogène, avec inclusions de morceaux de charbon, de terre cuite et beaucoup de tessons de céramique.										X		X	X
US 36.2	Comblement	Limon argileux gris brun, compact et hétérogène, avec inclusions de morceaux de charbon, de terre cuite et de tessons de céramique.										X		X	X

Localisation : **Saint-Léger-en-Bray**

Le Village

Type d'opération : **Diagnostic**

Responsable d'opération : **Germain Cuvillier**

Organisme de rattachement : **S.D.A.O.**

Code patriarche : **11306**

N° de prescription : **2015-627600**

Année : **2016**

Inventaire des unités stratigraphiques

10 / 10

N°	Type	Description	Dimensions (m)				% fouillé	Stratigraphie			Datation	Présence			
			long.	larg.	diam.	prof.		sur	sous	égal		Mob.	Prél.	Doc.	Phot.
US 36.3	Comblement	Limon argileux gris clair / gris, compact et hétérogène, avec inclusions de morceaux de charbon, de rares inclusions de terre cuite, des traces d'oxyde de fer et quelques tessons de céramique.										X		X	X
US 36.4	Comblement	Limon argileux brun gris, compact et hétérogène, avec des traces d'oxyde de fer.												X	X
US 36.5	Comblement	Limon argileux gris clair / gris, compact et hétérogène, avec de rares inclusions de morceaux de charbon, des traces d'oxyde de fer.												X	X
US 36.6	Comblement	Limon argileux gris / brun, compact et hétérogène, avec de rares inclusions de morceaux de charbon et quelques tessons de céramique.										X		X	X
US 36.7	Comblement	Limon argileux gris / brun, compact et hétérogène, avec de rares inclusions de morceaux de charbon, des traces d'oxyde de fer et quelques tessons de céramique.										X		X	X
US 36.8	Comblement	Limon argileux gris / brun, compact et hétérogène, avec rares inclusions de morceaux de charbon, des traces d'oxyde de fer, quelques grès ferrugineux et quelques tessons de céramique posés dans le fond.										X		X	X
St 37	Fosse de travail		0,6				50%			T.V.	17	Moyen Âge classique	X		X
US 37.0	Creusement	Structure égale à la St. 17 ? Recreusement de la fosse de travail du four St.18 ?													X
US 37.1	Comblement	Limon argileux gris / brun / rouge, compact et hétérogène, avec inclusions de charbon, de terre cuite et des tessons de céramique.											X		X
St 38	Trou de poteau				0,5			Géol.		T.V.		Moyen Âge classique	X		
US 38.0	Creusement	Trou de poteau de plan circulaire.													
US 38.1	Comblement	Limon sablo-argileux brun, compact et homogène, avec inclusions de morceaux de charbon et de TCA.											X		

Localisation: Saint-Léger-en-Bray
 Type d'opération: Diagnostic
 Lieu de conservation du mobilier: SDAO
 Nom du propriétaire: Rosier

R.O.: Germain Cu villier
 Organisme de rattachement: SDAO

Code patriar che: 11306
 N° arrêté de prescription: 2015-627600 A1
 Année: 2016

Inventaire du mobilier

Parcelle	Date de découverte	Référence unité stratigraphique	N° isol.	Matériau	Catégories	Identification	Quantité		Etude réalisée	Etat sanitaire	Datation	N° de contenant	N° du sous contenant
							Nb frag.	Poids (gr.)					
AE 74	16/03/2016	tranchée 1, T.V		terre cuite	céramique	Cf. étude	143	2046		stable	Mélange médiéval (XIe- 1ere moitié XIIe s.) - moderne		
	16/03/2016	tranchée 1, T.V		terre cuite	T.C.A.		10	473		stable			
	16/03/2016	tranchée 1, T.V		lithique	Grès ferrugineux		4	701		stable			
	16/03/2016	tranchée 1, T.V		métal	fer		2	40		stable			
	16/03/2016	tranchée 1, ST.1		terre cuite	céramique	Cf. étude	1332	15501		stable	Médiévale (XIe- XIIe s.)		
	16/03/2016	tranchée 1, ST.1		terre cuite	T.C.A.		58	227		stable	Médiévale		
	16/03/2016	tranchée 1, ST.2		terre cuite	céramique	Cf. étude	5	59		stable	Médiévale (XIe) - Moderne (XVIe s.)		
	16/03/2016	tranchée 1, ST.3		terre cuite	céramique	Cf. étude	62	762		stable	Mélange médiéval - moderne-XIXe		
	16/03/2016	tranchée 1, ST.3		terre cuite	T.C.A.		1	< 1		stable			
	16/03/2016	tranchée 1, ST.3		lithique	Grès ferrugineux		1	306		stable			
	16/03/2016	tranchée 1, ST.4		terre cuite	céramique	Cf. étude	1	8		stable	Gallo-romain		
	16/03/2016	tranchée 1, ST.5		terre cuite	céramique	Cf. étude	21	233		stable	Médiévale (2nd moitié XIe - début XIIe s.)		
	16/03/2016	tranchée 2, T.V		terre cuite	céramique	Cf. étude	113	1488		stable	Médiévale (XIe s. ?)		
	16/03/2016	tranchée 2, T.V		terre cuite	T.C.A.		6	419		stable			
	16/03/2016	tranchée 2, T.V		lithique	Grès ferrugineux		2	118					
	16/03/2016	tranchée 2, ST.6		terre cuite	céramique	Cf. étude	69	1006		stable	Médiévale (XIe - XIIe s.)		
	16/03/2016	tranchée 2, ST.6		métal	fer		1	9		stable			
	16/03/2016	tranchée 3, T.V		terre cuite	céramique	Cf. étude	26	324		stable	Médiévale (XIe s.)		
	16/03/2016	tranchée 3, T.V au dessus ST.26		métal	fer		1	114		stable			
	16/03/2016	tranchée 3, ST.5		terre cuite	céramique	Cf. étude	2	14		stable	Médiévale (2nd moitié XIe - début XIIe s.)		
	16/03/2016	tranchée 3, ST.7		terre cuite	céramique	Cf. étude	1	13		stable	Moderne (XVIIe s.)		
	16/03/2016	tranchée 3, ST.7		terre cuite	T.C.A.		2	45		stable			
	16/03/2016	tranchée 3, ST.9		terre cuite	céramique	Cf. étude	3	25		stable	Médiévale (XIe - XIIe s.)		
	16/03/2016	tranchée 3, ST.9		terre cuite	T.C.A.		30	2818		stable			
	16/03/2016	tranchée 3, ST.9 dans mur		terre cuite	T.C.A.		13	124		stable			
	16/03/2016	tranchée 3, ST.9 dans mur		métal	fer		1	5		stable			
18/03/2016	tranchée 3, ST.9		terre cuite	céramique	Cf. étude	2	3		stable	Médiévale			
16/03/2016	tranchée 3, ST.10		terre cuite	céramique	Cf. étude	4	19		stable	Médiévale (2nd moitié XIIe s.)			
16/03/2016	tranchée 3, ST.11		terre cuite	céramique	Cf. étude	7	44		stable	XIe s.			

Localisation: Saint-Léger-en-Bray
 Type d'opération: Diagnostic
 Lieu de conservation du mobilier: SDAO
 Nom du propriétaire: Rosier

R.O.: Germain Cuvillier
 Organisme de rattachement: SDAO

Code patriarce: 11306
 N° arrêté de prescription: 2015-627600 A1
 Année: 2016

Inventaire du mobilier

Parcelle	Date de découverte	Référence unité stratigraphique	N° isol.	Matériau	Catégories	Identification	Quantité		Etude réalisée	Etat sanitaire	Datation	N° de contenant	N° du sous contenant
							Nb frag.	Poids (gr.)					
AE 74	17/03/2016	tranchée 4, T.V		terre cuite	céramique	Cf. étude	353	6427		stable	Mélange : gallo-romain (résiduel) - médiéval (XIe - XIIIe s.) - moderne - contemporain		
	17/03/2016	tranchée 4, T.V		terre cuite	T.C.A.		9	938		stable			
	17/03/2016	tranchée 4, T.V		métal	fer		8	517		stable			
	17/03/2016	tranchée 4, T.V		métal	scorie		1	193		stable			
	17/03/2016	tranchée 4, ST.10		terre cuite	céramique	Cf. étude	3	48		stable	Médiévale (2nd moitié XIIe s.)		
	17/03/2016	tranchée 4, ST.11		terre cuite	T.C.A.		1	123		stable			
	17/03/2016	tranchée 4, ST.12		terre cuite	céramique	Cf. étude	42	124		stable	Médiévale (XIe - XIIe s.)		
	17/03/2016	tranchée 4, ST.12		terre cuite	T.C.A.		4	100		stable			
	17/03/2016	tranchée 4, ST.13		terre cuite	céramique	Cf. étude	252	1785		stable	Médiévale (2nd moitié XIIe - début XIVe s.)		
	17/03/2016	tranchée 4, ST.13		terre cuite	T.C.A.		1	47		stable			
	17/03/2016	tranchée 4, ST.13		lithique	vitrification		7	82		stable			
	17/03/2016	tranchée 4, ST.13		lithique	Grès ferrugineux		4	1229		stable			
	17/03/2016	tranchée 4, ST.14		terre cuite	céramique	Cf. étude	4	11		stable	Médiévale (XIe - XIIe s.)		
	17/03/2016	tranchée 4, ST.14		lithique	Pierre chauffée		1	23		stable			
	17/03/2016	tranchée 4, ST.15		terre cuite	céramique	Cf. étude	12	680		stable	Mélange médiéval - moderne et contemporain		
	17/03/2016	tranchée 4, ST.15		terre cuite	T.C.A.		1	825		stable			
	17/03/2016	tranchée 4, ST.16		terre cuite	céramique	Cf. étude	30	1027		stable	Mélange moderne - contemporain		
	17/03/2016	tranchée 4, ST.16		terre cuite	T.C.A.		5	561		stable			
	17/03/2016	tranchée 4, ST.16		lithique	Grès ferrugineux		6	321		stable			
	17/03/2016	tranchée 4, ST.16		métal	fer		6	464		stable			
17/03/2016	tranchée 4, ST.16		lapidaire architectural	calcaire		9	27664		stable				
17/03/2016	tranchée 4, ST.16		verre	vaisselle		7	73		stable				
18/03/2016	tranchée 4, ST.31		terre cuite	céramique	Cf. étude	2	4		stable	Médiévale (XIe - XIIe s.)			
18/03/2016	tranchée 4, ST.31		terre cuite	T.C.A.		1	3		stable				
18/03/2016	tranchée 4, ST.32		terre cuite	céramique	Cf. étude	2	9		stable	Médiévale (XIe - XIIe s.)			

Localisation: Saint-Léger-en-Bray
 Type d'opération: Diagnostic
 Lieu de conservation du mobilier: SDAO
 Nom du propriétaire: Rosier

R.O.: Germain Cuveillier
 Organisme de rattachement: SDAO

Code patriarche: 11306
 N° arrêté de prescription: 2015-627600 A1
 Année: 2016

Inventaire du mobilier

Parcelle	Date de découverte	Référence unité stratigraphique	N° isol.	Matériau	Catégories	Identification	Quantité		Etude réalisée	Etat sanitaire	Datation	N° de contenant	N° du sous contenant
							Nb frag.	Poids (gr.)					
AE 74	18/03/2016	tranchée 4, ST.33		terre cuite	céramique	Cf. étude	37	412		stable	Médiévale (2nd moitié XIIe - 1ere moitié XIIIe s.)		
	18/03/2016	tranchée 4, ST.33		terre cuite	T.C.A.		2	204		stable			
	18/03/2016	tranchée 4, ST.34		terre cuite	céramique	Cf. étude	19	103		stable	Médiévale (2nd moitié XIe - début XIIe s.)		
	18/03/2016	tranchée 4, ST.35		terre cuite	céramique	Cf. étude	149	686		stable	Médiévale (2nd moitié XIIe - 1ere moitié XIIIe s.)		
	18/03/2016	tranchée 4, ST.35		métal	Grès ferrugineux		2	14		stable			
	17/03/2016	tranchée 5, T.V		terre cuite	céramique	Cf. étude	336	7680		stable	Mélange médiéval (XIe - XIIe s.) - moderne		
	18/03/2016	tranchée 5, T.V		terre cuite	céramique	Cf. étude	66	1102		stable	Mélange médiéval (XIe s.) - moderne (XVIe -XVIIe s.)		
	17/03/2016	tranchée 5, T.V		terre cuite	T.C.A.		21	1306		stable			
	17/03/2016	tranchée 5, T.V		lithique	Grès ferrugineux		3	136		stable			
	17/03/2016	tranchée 5, T.V		métal	fer		4	860		stable			
	17/03/2016	tranchée 5, ST.17		terre cuite	céramique	Cf. étude	124	2083		stable	Mélange médiéval (XIe s.) - moderne		
	17/03/2016	tranchée 5, ST.17		terre cuite	T.C.A.		5	432		stable			
	17/03/2016	tranchée 5, ST.17		verre	vaisselle		2	33		stable	moderne		
	17/03/2016	tranchée 5, ST.18		terre cuite	céramique	Cf. étude	3435	68156		stable	Médiévale (fin Xe - XIe s.)		
	17/03/2016	tranchée 5, ST.18		terre cuite	parois+céram		1	306		stable	Médiévale (fin Xe - XIe s.)		
	21/03/2016	tranchée 5, géol remanié autour de ST.18		terre cuite	céramique	Cf. étude	4	18		stable	Médiévale (XIe -XIIe s.)		
	17/03/2016	tranchée 5, ST.18		terre cuite	T.C.A.		260	6407		stable			
	18/03/2016	tranchée 5, ST.19		terre cuite	céramique	Cf. étude	96	1020		stable	Médiévale (XIe - début XIIe s.)		
	18/03/2016	tranchée 5, ST.19		terre cuite	T.C.A.		6	161		stable			
	18/03/2016	tranchée 5, ST.20		terre cuite	céramique	Cf. étude	4	39		stable	Moderne (XVIe s.)		
18/03/2016	tranchée 5, ST.21		terre cuite	céramique	Cf. étude	6	93		stable	Mélange médiéval (XIe - XIIe s.) - moderne (XVIe s.)			
18/03/2016	tranchée 5, ST.22		terre cuite	céramique	Cf. étude	18	385		stable	Moderne (XVIe s.)			
18/03/2016	tranchée 5, ST.22		terre cuite	T.C.A.		1	227		stable				

Localisation: Saint-Léger-en-Bray
 Type d'opération: Diagnostic
 Lieu de conservation du mobilier: SDAO
 Nom du propriétaire: Rosier

R.O.: Germain Cuvillier
 Organisme de rattachement: SDAO

Code patriarche: 11306
 N° arrêté de prescription: 2015-627600 A1
 Année: 2016

Inventaire du mobilier

Parcelle	Date de découverte	Référence unité stratigraphique	N° isol.	Matériau	Catégories	Identification	Quantité		Etude réalisée	Etat sanitaire	Datation	N° de contenant	N° du sous contenant
							Nb frag.	Poids (gr.)					
AE 74	18/03/2016	tranchée 5, ST.22		métal	fer		2	18		stable			
	18/03/2016	tranchée 5, ST.23		terre cuite	céramique	Cf. étude	74	1315		stable	Moderne (2e moitié XVIe - début XVIIe s.)		
	18/03/2016	tranchée 5, ST.24		terre cuite	T.C.A.		2	13		stable			
	18/03/2016	tranchée 5, ST.24		métal	fer		1	3		stable			
	18/03/2016	tranchée 5, ST.25		terre cuite	céramique	Cf. étude	359	8778		stable	Moderne (fin XVIe - début XVIIe s.)		
	18/03/2016	tranchée 5, ST.25		terre cuite	T.C.A.		52	1738		stable			
	18/03/2016	tranchée 5, ST.25		lithique	Grès ferrugineux		2	3605		stable			
	21/03/2016	tranchée 5, ST.27		terre cuite	céramique	Cf. étude	31	313		stable	Médiévale (XIe - XIIe s.)		
	18/03/2016	tranchée 5, ST.29		terre cuite	céramique	Cf. étude	9	1022		stable	XVIIIe - XIXe s.		
	21/03/2016	tranchée 5, ST.29 , US.29.2		terre cuite	céramique	Cf. étude	2	256		stable	Moderne (XVIIIe s. ?)		
	18/03/2016	tranchée 5, ST.29 , US.29.2		terre cuite	T.C.A.		1	< 1		stable			
	18/03/2016	tranchée 5, ST.29		terre cuite	T.C.A.		6	4998		stable	XVIIIe - XIXe s.		
	21/03/2016	tranchée 5, ST.36		terre cuite	céramique	Cf. étude	238	3603		stable	Médiévale (2nd moitié XIe - début XIIe s.)		
	21/03/2016	tranchée 5, ST.37		terre cuite	céramique	Cf. étude	151	2350		stable	Médiévale (1ere moitié XIe s.)		
	21/03/2016	tranchée 5, ST.37		terre cuite	T.C.A.		8	91		stable	Médiévale (1ere moitié XIe s.)		
	21/03/2016	tranchée 5, ST.38		terre cuite	céramique	Cf. étude	6	51		stable	Médiévale (XIe s.)		
21/03/2016	tranchée 6, T.V		terre cuite	céramique	Cf. étude	11	147		stable	Moderne (XVIe s. ?)			

Localisation: Saint-Léger-en-Bray
Type d'opération: Diagnostic
Lieu de conservation du mobilier: SDAO
Nom du propriétaire: Rosier

R.O.: Germain Cuvillier
Organisme de rattachement: SDAO

Code patriarche: 11306
N° arrêté de prescription: 2015-627600 A1
Année: 2016

Inventaire des MNNB

Référence unité stratigraphique	N° isol.	Matériau	Catégories	Quantité		Etude réalisée	Datation	N° de contenant	N° du sous contenant
				Nb frag.	Poids (gr.)				
Tranchée 4, T.V		Faune	Os	4	62			1	
Tranchée 4, ST. 16		Faune	Os	1	< 1			1	
Tranchée 5, T.V		Faune	Os	10	96			1	
Tranchée 5, ST. 18		Faune	Os	1	< 1			1	
Tranchée 5, ST. 22		Faune	Os	1	< 1			1	
Tranchée 5, ST. 25		Faune	Os	6	8			1	
Tranchée 5, ST. 36		Faune	Os	1	12			1	

Localisation: Saint-Léger-en-Bray

R.O.: Germain Cuvillier

Code patriarche: 11306

Type d'opération: Diagnostic

Organisme de rattachement: SDAO

N° arrêté de prescription: 2015-627600 A1

Lieu de conservation du mobilier: SDAO

Année: 2016

Nom du propriétaire: Rosier

Tableau des comptages des céramiques

	Tranchée	N° structure	US	ANSE (en nb)	Bord (en nb)	Fond (en nb)	Panses (en nb)	Elément verseur (en nb)	N.R.	Poids de l'ensemble (en g)	Datation	Dessins
Pâte Gallo-romaine ou Proto (Résiduel)	1	T.V					2		2	63	Gallo-romaine	

Pâte grésée	1	T.V			4	7	12		23	213	Mélange médiéval (XIe-1ere moitié XIIe s.)	
Pâte grésée peinte	1	T.V			4	1	6		11	166		
Pâte claire	1	T.V			11	10	42		63	591		
Pâte glaçurée médiévale	1	T.V		1					1	12		
Pâte glaçurée	1	T.V			1		2		3	8	Médiévale ?	

Pâte moderne	1	T.V					4		4	50	Moderne	
Indéterminé	1	T.V					1		1	14		
Grès	1	T.V		2	3	5	24		34	904		

TOTAL				3	23	23	93		142	2021		
--------------	--	--	--	----------	-----------	-----------	-----------	--	------------	-------------	--	--

	Tranchée	N° structure	US	ANSE (en nb)	Bord (en nb)	Fond (en nb)	Panses (en nb)	Elément verseur (en nb)	N.R.	Poids de l'ensemble (en g)	Datation	Dessins
Pâte Gallo-romaine (Résiduel)	1	1			1		1		2	26	Gallo-romaine	

Localisation: Saint-Léger-en-Bray

R.O.: Germain Cuvillier

Code patriarche: 11306

Type d'opération: Diagnostic

Organisme de rattachement: SDAO

N° arrêté de prescription: 2015-627600 A1

Lieu de conservation du mobilier: SDAO

Année: 2016

Nom du propriétaire: Rosier

Tableau des comptages des céramiques

Pâte grésée	1	1		2	14	15	123		154	1788	Médiévale
Pâte grésée peinte	1	1		3	8	1	58		70	1585	
Pâte claire	1	1		10	83	72	716		881	9127	
Pâte claire peinte	1	1		7	16	3	171		197	2692	
Lampe pâte claire	1	1			1	1	1		3	75	
Pâte glaçurée	1	1					3		3	38	

Pâte vernissée	1	1					2		2	4	Moderne
Grès	1	1		1		1	1		3	36	

TOTAL				23	123	93	1076		1315	15371
--------------	--	--	--	-----------	------------	-----------	-------------	--	-------------	--------------

	Tranchée	N° structure	US	ANSE (en nb)	Bord (en nb)	Fond (en nb)	Panses (en nb)	Elément verseur (en nb)	N.R.	Poids de l'ensemble (en g)	Datation	Dessins
Pâte grésée	1	2					1		1	10	Médiévale (XIe)	
Pâte claire	1	2			1		3		4	50		

Grès	1	2					1		1	5	Moderne (XVIe s.)	
------	---	---	--	--	--	--	---	--	---	---	-------------------	--

TOTAL				1			4		5	55
--------------	--	--	--	----------	--	--	----------	--	----------	-----------

Localisation: Saint-Léger-en-Bray

R.O.: Germain Cuvillier

Code patriarce: 11306

Type d'opération: Diagnostic

Organisme de rattachement: SDAO

N° arrêté de prescription: 2015-627600 A1

Lieu de conservation du mobilier: SDAO

Année: 2016

Nom du propriétaire: Rosier

Tableau des comptages des céramiques

	Tranchée	N° structure	US	ANSE (en nb)	Bord (en nb)	Fond (en nb)	Panses (en nb)	Elément verseur (en nb)	N.R.	Poids de l'ensemble (en g)	Datation	Dessins
Pâte grésée	1	3				2	Mélange avec T.V Tranchée 5		2	29	Mélange médiéval - moderne-XIXe	
Pâte grésée peinte	1	3		1		2			3	111		
Pâte claire	1	3		1	12	16			29	540		
Pâte claire peinte	1	3			1	1			2	241		

TOTAL				2	13	21			36	921		
--------------	--	--	--	----------	-----------	-----------	--	--	-----------	------------	--	--

	Tranchée	N° structure	US	ANSE (en nb)	Bord (en nb)	Fond (en nb)	Panses (en nb)	Elément verseur (en nb)	N.R.	Poids de l'ensemble (en g)	Datation	Dessins
Pâte gallo-romaine (résiduel ?)	1	4			1				1	11	Gallo-romaine	

TOTAL					1				1	11		
--------------	--	--	--	--	----------	--	--	--	----------	-----------	--	--

Localisation: Saint-Léger-en-Bray

R.O.: Germain Cuvillier

Code patriarche: 11306

Type d'opération: Diagnostic

Organisme de rattachement: SDAO

N° arrêté de prescription: 2015-627600 A1

Lieu de conservation du mobilier: SDAO

Année: 2016

Nom du propriétaire: Rosier

Tableau des comptages des céramiques

	Tranchée	N° structure	US	ANSE (en nb)	Bord (en nb)	Fond (en nb)	Panses (en nb)	Elément verseur (en nb)	N.R.	Poids de l'ensemble (en g)	Datation	Dessins
Pâte grésée	1	5			1	1	3		5	64	Médiévale (2nd moitié XIe - début XIIe s.)	
Pâte grésée peinte	1	5			1		1		2	36		
Pâte claire	1	5			2	3	7		12	126		
Pâte claire peinte	1	5					1		1	3		

Grès	1	5					1		1	5	Moderne	
------	---	---	--	--	--	--	---	--	---	---	---------	--

TOTAL					4	4	13		21	234		
--------------	--	--	--	--	----------	----------	-----------	--	-----------	------------	--	--

	Tranchée	N° structure	US	ANSE (en nb)	Bord (en nb)	Fond (en nb)	Panses (en nb)	Elément verseur (en nb)	N.R.	Poids de l'ensemble (en g)	Datation	Dessins
Pâte grésée	2	T.V			2	3	10		15	134	Médiévale (XIe s. ?)	
Pâte grésée peinte	2	T.V		1	1	1	4		7	70		
Pâte claire	2	T.V		1	11	4	23		39	325		
Pâte claire peinte	2	T.V		1	1	1	34		37	647		n° 34

Pâte moderne	2	T.V					3		3	26	Moderne	
Grès	2	T.V			2	1	6		9	283		

TOTAL				3	17	10	80		110	1485		
--------------	--	--	--	----------	-----------	-----------	-----------	--	------------	-------------	--	--

Localisation: Saint-Léger-en-Bray

R.O.: Germain Cuvillier

Code patriarce: 11306

Type d'opération: Diagnostic

Organisme de rattachement: SDAO

N° arrêté de prescription: 2015-627600 A1

Lieu de conservation du mobilier: SDAO

Année: 2016

Nom du propriétaire: Rosier

Tableau des comptages des céramiques

	Tranchée	N° structure	US	ANSE (en nb)	Bord (en nb)	Fond (en nb)	Panses (en nb)	Élément verseur (en nb)	N.R.	Poids de l'ensemble (en g)	Datation	Dessins
Pâte grésée	2	6			1	2	1		4	81	Médiévale (XIe - XIIe s.)	
Pâte claire	2	6			2	1	11		14	95		n° 24
Pâte claire peinte	2	6		1	1	1	44		47	820		

TOTAL				1	4	4	56		65	996		
--------------	--	--	--	----------	----------	----------	-----------	--	-----------	------------	--	--

	Tranchée	N° structure	US	ANSE (en nb)	Bord (en nb)	Fond (en nb)	Panses (en nb)	Élément verseur (en nb)	N.R.	Poids de l'ensemble (en g)	Datation	Dessins
Pâte grésée	3	T.V		2	1		4		7	99	Médiévale (XIe s.)	
Pâte grésée peinte	3	T.V			1		3		4	25		
Pâte claire	3	T.V			2		7		9	111		
Pâte claire peinte	3	T.V		1			2		3	49		

Grès	3	T.V					2		2	26	Moderne	
-------------	----------	------------	--	--	--	--	----------	--	----------	-----------	----------------	--

TOTAL				3	4		18		25	310		
--------------	--	--	--	----------	----------	--	-----------	--	-----------	------------	--	--

Localisation: Saint-Léger-en-Bray

R.O.: Germain Cuvillier

Code patriarce: 11306

Type d'opération: Diagnostic

Organisme de rattachement: SDAO

N° arrêté de prescription: 2015-627600 A1

Lieu de conservation du mobilier: SDAO

Année: 2016

Nom du propriétaire: Rosier

Tableau des comptages des céramiques

	Tranchée	N° structure	US	ANSE (en nb)	Bord (en nb)	Fond (en nb)	Panses (en nb)	Elément verseur (en nb)	N.R.	Poids de l'ensemble (en g)	Datation	Dessins
Pâte claire	3	5			1		1		2	15	Médiévale (2nd moitié XIe - début XIIe s.)	

TOTAL					1		1		2	15		
-------	--	--	--	--	---	--	---	--	---	----	--	--

	Tranchée	N° structure	US	ANSE (en nb)	Bord (en nb)	Fond (en nb)	Panses (en nb)	Elément verseur (en nb)	N.R.	Poids de l'ensemble (en g)	Datation	Dessins
Grès	3	7					1		1	15	Moderne (XVIe s.)	

TOTAL							1		1	15		
-------	--	--	--	--	--	--	---	--	---	----	--	--

	Tranchée	N° structure	US	ANSE (en nb)	Bord (en nb)	Fond (en nb)	Panses (en nb)	Elément verseur (en nb)	N.R.	Poids de l'ensemble (en g)	Datation	Dessins
Pâte grésée peinte	3	9	Intérieur				1		1	< 1	Médiévale (XIe - XIIe s.)	
Pâte claire	3	9	Intérieur				1		1	6		

TOTAL							2		2	7		
-------	--	--	--	--	--	--	---	--	---	---	--	--

Localisation: Saint-Léger-en-Bray

R.O.: Germain Cuvillier

Code patriarce: 11306

Type d'opération: Diagnostic

Organisme de rattachement: SDAO

N° arrêté de prescription: 2015-627600 A1

Lieu de conservation du mobilier: SDAO

Année: 2016

Nom du propriétaire: Rosier

Tableau des comptages des céramiques

	Tranchée	N° structure	US	ANSE (en nb)	Bord (en nb)	Fond (en nb)	Panses (en nb)	Elément verseur (en nb)	N.R.	Poids de l'ensemble (en g)	Datation	Dessins
Pâte grésée	3	9					2		2	5	Médiévale (XIe - XIIe s.)	

TOTAL							2		2	5		
--------------	--	--	--	--	--	--	----------	--	----------	----------	--	--

	Tranchée	N° structure	US	ANSE (en nb)	Bord (en nb)	Fond (en nb)	Panses (en nb)	Elément verseur (en nb)	N.R.	Poids de l'ensemble (en g)	Datation	Dessins
Pâte grésée	3	10					2		2	8	Médiévale (2nd moitié XIIe s.)	
Pâte claire peinte	3	10			1		1		2	11		

TOTAL					1		3		4	19		
--------------	--	--	--	--	----------	--	----------	--	----------	-----------	--	--

	Tranchée	N° structure	US	ANSE (en nb)	Bord (en nb)	Fond (en nb)	Panses (en nb)	Elément verseur (en nb)	N.R.	Poids de l'ensemble (en g)	Datation	Dessins
Pâte grésée	3	11					3		3	20	Médiévale (XIe s.)	
Pâte grésée peinte	3	11					1		1	5		
Pâte claire	3	11				1	1		2	14		
Pâte claire peinte	3	11					1		1	6		

TOTAL						1	6		7	45		
--------------	--	--	--	--	--	----------	----------	--	----------	-----------	--	--

Localisation: Saint-Léger-en-Bray

R.O.: Germain Cuvillier

Code patriarce: 11306

Type d'opération: Diagnostic

Organisme de rattachement: SDAO

N° arrêté de prescription: 2015-627600 A1

Lieu de conservation du mobilier: SDAO

Année: 2016

Nom du propriétaire: Rosier

Tableau des comptages des céramiques

	Tranchée	N° structure	US	ANSE (en nb)	Bord (en nb)	Fond (en nb)	Panses (en nb)	Élément verseur (en nb)	N.R.	Poids de l'ensemble (en g)	Datation	Dessins
Pâte grésée	4	T.V		2	6	12	21		41	706	Médiévale	
Pâte grésée peinte	4	T.V		2	2	3	17		24	255		
Pâte claire	4	T.V		3	22	40	99		164	1671		
Pâte claire peinte	4	T.V		1	2	2	32		37	355		

Pâte glaçurée <i>a sgraffiato</i>	4	T.V			2		1		3	53	Mélange moderne et contemporain	
Pâte moderne	4	T.V			2	1	6		9	1414		
Pâte vernissée	4	T.V		1	7	3	9		20	506		
Faïence	4	T.V			3	1	4		8	136		
Porcelaine	4	T.V					2		2	9		
Grès	4	T.V		1	3	4	26		34	1297		

TOTAL				10	49	66	217		342	6402		
--------------	--	--	--	-----------	-----------	-----------	------------	--	------------	-------------	--	--

	Tranchée	N° structure	US	ANSE (en nb)	Bord (en nb)	Fond (en nb)	Panses (en nb)	Élément verseur (en nb)	N.R.	Poids de l'ensemble (en g)	Datation	Dessins
Pâte grésée	4	10					2		2	17	Médiévale (2nd moitié XIIe s.)	
Pâte claire peinte	4	10			1				1	33		

TOTAL					1	0	2		3	50		
--------------	--	--	--	--	----------	----------	----------	--	----------	-----------	--	--

Localisation: Saint-Léger-en-Bray

R.O.: Germain Cuvillier

Code patriarche: 11306

Type d'opération: Diagnostic

Organisme de rattachement: SDAO

N° arrêté de prescription: 2015-627600 A1

Lieu de conservation du mobilier: SDAO

Année: 2016

Nom du propriétaire: Rosier

Tableau des comptages des céramiques

	Tranchée	N° structure	US	ANSE (en nb)	Bord (en nb)	Fond (en nb)	Panses (en nb)	Élément verseur (en nb)	N.R.	Poids de l'ensemble (en g)	Datation	Dessins
Pâte grésée	4	12					12		12	30	Médiévale (XIe - XIIe s.)	
Pâte claire	4	12			2	3	19		24	81		
Pâte claire peinte	4	12			1		3		4	12		

Grès	4	12			1	1			2	4		
------	---	----	--	--	---	---	--	--	---	---	--	--

TOTAL					4	4	34		42	127		
--------------	--	--	--	--	----------	----------	-----------	--	-----------	------------	--	--

	Tranchée	N° structure	US	ANSE (en nb)	Bord (en nb)	Fond (en nb)	Panses (en nb)	Élément verseur (en nb)	N.R.	Poids de l'ensemble (en g)	Datation	Dessins
Pâte grésée	4	13			3	2	76		81	851	Médiévale (2nd moitié XIIe - début XIVe s.)	n° 30
Pâte grésée (résiduel)	4	13					1		1	3		
Pâte grésée peinte	4	13			2	1	7		10	86		
Pâte claire	4	13		1	11	9	108		129	695		
Pâte claire peinte	4	13				1	26		27	148		

Pâte moderne	4	13					1		1	6	Moderne	
--------------	---	----	--	--	--	--	---	--	---	---	---------	--

TOTAL				1	16	13	219		249	1789		
--------------	--	--	--	----------	-----------	-----------	------------	--	------------	-------------	--	--

Localisation: Saint-Léger-en-Bray

R.O.: Germain Cuvillier

Code patriarce: 11306

Type d'opération: Diagnostic

Organisme de rattachement: SDAO

N° arrêté de prescription: 2015-627600 A1

Lieu de conservation du mobilier: SDAO

Année: 2016

Nom du propriétaire: Rosier

Tableau des comptages des céramiques

	Tranchée	N° structure	US	ANSE (en nb)	Bord (en nb)	Fond (en nb)	Panses (en nb)	Élément verseur (en nb)	N.R.	Poids de l'ensemble (en g)	Datation	Dessins
Pâte claire	4	14					4		4	13	Médiévale (XIe - XIIe s.)	

TOTAL							4		4	13		
--------------	--	--	--	--	--	--	----------	--	----------	-----------	--	--

	Tranchée	N° structure	US	ANSE (en nb)	Bord (en nb)	Fond (en nb)	Panses (en nb)	Élément verseur (en nb)	N.R.	Poids de l'ensemble (en g)	Datation	Dessins
Pâte grésée	4	15				1			1	11	Médiévale	
Pâte claire	4	15			1	1	1		3	63		
Pâte claire peinte	4	15					2		2	25		

Pâte moderne	4	15				1	3		4	343	Moderne	
Faïence	4	15			1				1	36		
Grès	4	15				1			1	157		

TOTAL					2	4	6		12	635		
--------------	--	--	--	--	----------	----------	----------	--	-----------	------------	--	--

Localisation: Saint-Léger-en-Bray

R.O.: Germain Cuvillier

Code patriarche: 11306

Type d'opération: Diagnostic

Organisme de rattachement: SDAO

N° arrêté de prescription: 2015-627600 A1

Lieu de conservation du mobilier: SDAO

Année: 2016

Nom du propriétaire: Rosier

Tableau des comptages des céramiques

	Tranchée	N° structure	US	ANSE (en nb)	Bord (en nb)	Fond (en nb)	Panses (en nb)	Élément verseur (en nb)	N.R.	Poids de l'ensemble (en g)	Datation	Dessins
Pâte claire	4	16			1	1	1		3	17	Médiévale	
Pâte claire peinte	4	16					2		2	14		

Pâte moderne	4	16			5	1	3		9	420	Mélange moderne et contemporain	
Pâte vernissée	4	16			3	1	3		7	259		
Faïence	4	16			1	1			2	32		
Grès	4	16				1	5		6	281		

TOTAL					10	5	14		29	1023		
--------------	--	--	--	--	-----------	----------	-----------	--	-----------	-------------	--	--

	Tranchée	N° structure	US	ANSE (en nb)	Bord (en nb)	Fond (en nb)	Panses (en nb)	Élément verseur (en nb)	N.R.	Poids de l'ensemble (en g)	Datation	Dessins
Pâte claire	4	31					2		2	4	Médiévale (XIe - XIIe s.)	

TOTAL							2		2	4		
--------------	--	--	--	--	--	--	----------	--	----------	----------	--	--

	Tranchée	N° structure	US	ANSE (en nb)	Bord (en nb)	Fond (en nb)	Panses (en nb)	Élément verseur (en nb)	N.R.	Poids de l'ensemble (en g)	Datation	Dessins
Pâte claire	4	32			1		1		2	9	Médiévale (XIe - XIIe s.)	

TOTAL					1		1		2	9		
--------------	--	--	--	--	----------	--	----------	--	----------	----------	--	--

Localisation: Saint-Léger-en-Bray

R.O.: Germain Cuvillier

Code patriarce: 11306

Type d'opération: Diagnostic

Organisme de rattachement: SDAO

N° arrêté de prescription: 2015-627600 A1

Lieu de conservation du mobilier: SDAO

Année: 2016

Nom du propriétaire: Rosier

Tableau des comptages des céramiques

	Tranchée	N° structure	US	ANSE (en nb)	Bord (en nb)	Fond (en nb)	Panses (en nb)	Élément verseur (en nb)	N.R.	Poids de l'ensemble (en g)	Datation	Dessins
Pâte grésée	4	33			1	1	1		3	30	Médiévale (2nd moitié XIIe - 1ere moitié XIIIe s.)	n° 31
Pâte grésée peinte	4	33			1	1	23		25	330		
Pâte claire	4	33				1	3		4	22		
Pâte claire peinte	4	33			1		3		4	35		

TOTAL					3	3	30		36	417		
--------------	--	--	--	--	----------	----------	-----------	--	-----------	------------	--	--

	Tranchée	N° structure	US	ANSE (en nb)	Bord (en nb)	Fond (en nb)	Panses (en nb)	Élément verseur (en nb)	N.R.	Poids de l'ensemble (en g)	Datation	Dessins
Pâte grésée	4	34					7		7	34	Médiévale (2nd moitié XIe - début XIIe s.)	
Pâte claire	4	34			3	2	7		12	69		

TOTAL					3	2	14		19	103		
--------------	--	--	--	--	----------	----------	-----------	--	-----------	------------	--	--

Localisation: Saint-Léger-en-Bray

R.O.: Germain Cuvillier

Code patriarce: 11306

Type d'opération: Diagnostic

Organisme de rattachement: SDAO

N° arrêté de prescription: 2015-627600 A1

Lieu de conservation du mobilier: SDAO

Année: 2016

Nom du propriétaire: Rosier

Tableau des comptages des céramiques

	Tranchée	N° structure	US	ANSE (en nb)	Bord (en nb)	Fond (en nb)	Panses (en nb)	Élément verseur (en nb)	N.R.	Poids de l'ensemble (en g)	Datation	Dessins
Pâte grésée	4	35			1	2	16		19	115	Médiévale (2nd moitié XIIe - 1ere moitié XIIIe s.)	
Pâte grésée (résiduel)	4	35							0			
Pâte grésée peinte	4	35					8		8	34		
Pâte claire	4	35		3	8	2	80		93	376		
Pâte claire peinte	4	35				4	23		27	149		

TOTAL				3	9	8	127		147	674		
--------------	--	--	--	----------	----------	----------	------------	--	------------	------------	--	--

	Tranchée	N° structure	US	ANSE (en nb)	Bord (en nb)	Fond (en nb)	Panses (en nb)	Élément de couvercle (en nb)	N.R.	Poids de l'ensemble (en g)	Datation	Dessins
Pâte Gallo-romaine (Résiduel)	5	T.V				1	4		5	51	Gallo-romaine	

Pâte grésée	5	T.V			3	1	6		10	136	Médiévale	
Pâte claire	5	T.V		3	6	7	24		40	701		
Pâte claire peinte	5	T.V			2	4	5		11	231		
Pâte glaçurée	5	T.V			1	1			2	21		

Pâte glaçurée <i>a sgraffiato</i>	5	T.V			4	2	5		11	163		
--------------------------------------	---	-----	--	--	---	---	---	--	----	-----	--	--

Localisation: Saint-Léger-en-Bray

R.O.: Germain Cuvillier

Code patriarche: 11306

Type d'opération: Diagnostic

Organisme de rattachement: SDAO

N° arrêté de prescription: 2015-627600 A1

Lieu de conservation du mobilier: SDAO

Année: 2016

Nom du propriétaire: Rosier

Tableau des comptages des céramiques

Pâte moderne	5	T.V		1	6	1	7		15	776	Moderne	
Pâte vernissée	5	T.V		1	17	4	17		39	681		
Faïence	5	T.V			1	2	2		5	46		
Grès	5	T.V		8	29	24	128	1	190	5040		n° 25

TOTAL				13	69	47	198	1	328	7846	
--------------	--	--	--	-----------	-----------	-----------	------------	----------	------------	-------------	--

	Tranchée	N° structure	US	ANSE (en nb)	Bord (en nb)	Fond (en nb)	Panses (en nb)	Élément verseur (en nb)	N.R.	Poids de l'ensemble (en g)	Datation	Dessins
Pâte grésée	5	17			3	5	39		47	805	Médiévale (XIe s.)	
Pâte grésée peinte	5	17					2		2	58		
Pâte claire	5	17			3	6	37		46	733		
Pâte claire peinte	5	17				2	9		11	152		
Lampe pâte claire peinte (globale)	5	17			1				1	34		n° 33

Pâte glaçurée <i>a sgraffiato</i>	5	17					1		1	5	Moderne	
Pâte moderne	5	17					1		1	4		
Pâte vernissée	5	17			1				1	5		
Grès	5	17			2		12		14	261		

TOTAL				10	13	101			124	2057	
--------------	--	--	--	-----------	-----------	------------	--	--	------------	-------------	--

Localisation: Saint-Léger-en-Bray

R.O.: Germain Cuvillier

Code patriarche: 11306

Type d'opération: Diagnostic

Organisme de rattachement: SDAO

N° arrêté de prescription: 2015-627600 A1

Lieu de conservation du mobilier: SDAO

Année: 2016

Nom du propriétaire: Rosier

Tableau des comptages des céramiques

	Tranchée	N° structure	US	ANSE (en nb)	Bord (en nb)	Fond (en nb)	Panses (en nb)	Élément verseur (en nb)	N.R.	Poids de l'ensemble (en g)	Datation	Dessins
Pâte grésée	5	18		1	89	60	890		1040	16510	Médiévale (fin Xe - XIe s.)	
Pâte grésée (résiduel)	5	18			1			1	19			
Pâte grésée peinte	5	18		2	3	1	34	1	41	882		n°16
Pâte claire	5	18		5	95	141	1300	2	1543	28581		n°1, 2, 3, 4, 5, 6, 7, 8, 9, 10, 11, 12, 13
Pâte claire peinte	5	18		3	13	15	225	1	257	8007		n°15
Pâte claire (résiduel)					1		3		4	65	Gallo-romaine	
Lampe pâte claire	5	18			3		7		10	413	Médiévale (fin Xe - XIe s.)	n°14
Lampe pâte claire peinte (globale)	5	18			1		2		3	236		

Pâte glaçurée <i>a sgraffiato</i> (résiduel)	5	18			1		3		4	62	Moderne	
Pâte vernissée (résiduel)	5	18			1				1	13		
Grès (résiduel)	5	18		1	3	3	11		18	286		

TOTAL

12 211 220 2475 4 2922 55074

Localisation: Saint-Léger-en-Bray

R.O.: Germain Cuvillier

Code patriarche: 11306

Type d'opération: Diagnostic

Organisme de rattachement: SDAO

N° arrêté de prescription: 2015-627600 A1

Lieu de conservation du mobilier: SDAO

Année: 2016

Nom du propriétaire: Rosier

Tableau des comptages des céramiques

	Tranchée	N° structure	US	ANSE (en nb)	Bord (en nb)	Fond (en nb)	Panses (en nb)	Élément verseur (en nb)	N.R.	Poids de l'ensemble (en g)	Datation	Dessins
Pâte claire	5	Géol remanié autour ST.18					3		3	19	Médiévale (XIe- XIIe s.)	
Pâte glaçurée	5	Géol remanié autour ST.18					1		1	< 1		

TOTAL							4		4	20		
--------------	--	--	--	--	--	--	----------	--	----------	-----------	--	--

	Tranchée	N° structure	US	ANSE (en nb)	Bord (en nb)	Fond (en nb)	Panses (en nb)	Élément verseur (en nb)	N.R.	Poids de l'ensemble (en g)	Datation	Dessins
Pâte grésée	5	19			1		6		7	43	Médiévale (XIe- début XIIe s.)	
Pâte grésée peinte	5	19					3		3	9		
Pâte claire	5	19			7	9	52		68	812		
Pâte claire peinte	5	19				1	16		17	147		

TOTAL					8	10	77		95	1011		
--------------	--	--	--	--	----------	-----------	-----------	--	-----------	-------------	--	--

Localisation: Saint-Léger-en-Bray

R.O.: Germain Cuvillier

Code patriarce: 11306

Type d'opération: Diagnostic

Organisme de rattachement: SDAO

N° arrêté de prescription: 2015-627600 A1

Lieu de conservation du mobilier: SDAO

Année: 2016

Nom du propriétaire: Rosier

Tableau des comptages des céramiques

	Tranchée	N° structure	US	ANSE (en nb)	Bord (en nb)	Fond (en nb)	Panses (en nb)	Elément verseur (en nb)	N.R.	Poids de l'ensemble (en g)	Datation	Dessins
Pâte grésée (résiduel)	5	20			1				1	13	Médiévale	

Pâte moderne	5	20			1				1	8	Moderne (XVIe s.)	
Pâte vernissée	5	20			1			1	14			
Grès	5	20					1	1	7			

TOTAL					3		1		4	42		
--------------	--	--	--	--	----------	--	----------	--	----------	-----------	--	--

	Tranchée	N° structure	US	ANSE (en nb)	Bord (en nb)	Fond (en nb)	Panses (en nb)	Elément verseur (en nb)	N.R.	Poids de l'ensemble (en g)	Datation	Dessins
Pâte grésée peinte (résiduel)	5	21					1		1	< 1	Médiévale (XIe- XIIe s.)	
Pâte claire (résiduel)	5	21			1			1	16			

Pâte moderne	5	21				1			1	24	Moderne (XVIe s.)	
Grès	5	21			1	1	1	3	56			

TOTAL					1	3	2		6	96		
--------------	--	--	--	--	----------	----------	----------	--	----------	-----------	--	--

Localisation: Saint-Léger-en-Bray

R.O.: Germain Cuvillier

Code patriarce: 11306

Type d'opération: Diagnostic

Organisme de rattachement: SDAO

N° arrêté de prescription: 2015-627600 A1

Lieu de conservation du mobilier: SDAO

Année: 2016

Nom du propriétaire: Rosier

Tableau des comptages des céramiques

	Tranchée	N° structure	US	ANSE (en nb)	Bord (en nb)	Fond (en nb)	Panses (en nb)	Elément verseur (en nb)	N.R.	Poids de l'ensemble (en g)	Datation	Dessins
Pâte grésée (résiduel)	5	22					2		2	14	Médiévale	
Pâte claire (résiduel)	5	22					2		2	10		

Grès	5	22		1	1	2	10		14	366	Moderne (XVIe s.)	
------	---	----	--	---	---	---	----	--	----	-----	----------------------	--

TOTAL				1	1	2	14		18	390		
--------------	--	--	--	----------	----------	----------	-----------	--	-----------	------------	--	--

	Tranchée	N° structure	US	ANSE (en nb)	Bord (en nb)	Fond (en nb)	Panses (en nb)	Elément verseur (en nb)	N.R.	Poids de l'ensemble (en g)	Datation	Dessins
Pâte claire	5	23					3		3	13	Médiévale	n° 17
Pâte claire peinte	5	23					2		2	4		

Pâte moderne	5	23					1		1	32	Moderne (2e moitié XVIe - début XVIIe s.)	
Pâte vernissée	5	23					1		1	13		
Grès	5	23		4	4	1	57		66	1352		

TOTAL				4	4	1	64		73	1414		
--------------	--	--	--	----------	----------	----------	-----------	--	-----------	-------------	--	--

Localisation: Saint-Léger-en-Bray

R.O.: Germain Cuvillier

Code patriarce: 11306

Type d'opération: Diagnostic

Organisme de rattachement: SDAO

N° arrêté de prescription: 2015-627600 A1

Lieu de conservation du mobilier: SDAO

Année: 2016

Nom du propriétaire: Rosier

Tableau des comptages des céramiques

	Tranchée	N° structure	US	ANSE (en nb)	Bord (en nb)	Fond (en nb)	Panses (en nb)	Élément de bouchon (en nb)	N.R.	Poids de l'ensemble (en g)	Datation	Dessins
Pâte grésée	5	25			1	3	10		14	533	Médiévale	
Pâte claire	5	25			1		9		10	41		
Pâte claire peinte	5	25				1	2		3	27		
Pâte glaçurée	5	25				1	2		3	91		

Pâte moderne	5	25		4	12	7	86	1	110	3408	Moderne (fin XVe - début XVIe s.)	n° 23 et 32	
Faïence	5	25					1		1	7			
Grès	5	25		5	14	19	166		204	3986			n° 22, 26, 27 et 29

TOTAL				9	28	31	276	1	345	8093		
--------------	--	--	--	----------	-----------	-----------	------------	----------	------------	-------------	--	--

	Tranchée	N° structure	US	ANSE (en nb)	Bord (en nb)	Fond (en nb)	Panses (en nb)	Élément verseur (en nb)	N.R.	Poids de l'ensemble (en g)	Datation	Dessins
Pâte grésée	5	27			1	1	3		5	68	Médiévale (XIe - XIIe s.)	
Pâte grésée peinte	5	27				1			1	16		
Pâte claire	5	27			3	3	15		21	194		
Pâte claire peinte	5	27					4		4	33		

TOTAL				4	5	22			31	311		
--------------	--	--	--	----------	----------	-----------	--	--	-----------	------------	--	--

Localisation: Saint-Léger-en-Bray

R.O.: Germain Cuvillier

Code patriarche: 11306

Type d'opération: Diagnostic

Organisme de rattachement: SDAO

N° arrêté de prescription: 2015-627600 A1

Lieu de conservation du mobilier: SDAO

Année: 2016

Nom du propriétaire: Rosier

Tableau des comptages des céramiques

	Tranchée	N° structure	US	ANSE (en nb)	Bord (en nb)	Fond (en nb)	Panses (en nb)	Elément verseur (en nb)	N.R.	Poids de l'ensemble (en g)	Datation	Dessins
Pâte moderne	5	29			3	2	2		7	995	XVIIIe - XIXe s.	
Grès	5	29	2		1	1			2	256	Moderne (XVIIIe s. ?)	

TOTAL				4	3	2			9	1251		
--------------	--	--	--	----------	----------	----------	--	--	----------	-------------	--	--

	Tranchée	N° structure	US	ANSE (en nb)	Bord (en nb)	Fond (en nb)	Panses (en nb)	Elément verseur (en nb)	N.R.	Poids de l'ensemble (en g)	Datation	Dessins
Pâte grésée	5	36			9	7	42	1	59	1106	Médiévale (2nd moitié XIe - début XIIe s.)	
Pâte grésée peinte	5	36			1			1	24			
Pâte claire	5	36		1	11	8	61		81	959		
Pâte claire peinte	5	36		1	10	6	116		133	2450		

Pâte moderne	5	36			1				1	57	Moderne	
Pâte vernissée	5	36			1				1	70		
Grès	5	36				1	2		3	246		

TOTAL				2	33	22	221	1	279	4912		
--------------	--	--	--	----------	-----------	-----------	------------	----------	------------	-------------	--	--

Localisation: Saint-Léger-en-Bray

R.O.: Germain Cuvillier

Code patriarce: 11306

Type d'opération: Diagnostic

Organisme de rattachement: SDAO

N° arrêté de prescription: 2015-627600 A1

Lieu de conservation du mobilier: SDAO

Année: 2016

Nom du propriétaire: Rosier

Tableau des comptages des céramiques

	Tranchée	N° structure	US	ANSE (en nb)	Bord (en nb)	Fond (en nb)	Panses (en nb)	Elément verseur (en nb)	N.R.	Poids de l'ensemble (en g)	Datation	Dessins
Pâte grésée	5	37			4	1	49		54	828	Médiévale (1ere moitié Xle s.)	
Pâte claire	5	37		2		2	20		24	355		
Pâte claire peinte	5	37			1	1	3		5	127		

Pâte moderne	5	37				1	4		5	56	Moderne	
--------------	---	----	--	--	--	---	---	--	---	----	---------	--

TOTAL				2	5	5	76		88	1366		
--------------	--	--	--	----------	----------	----------	-----------	--	-----------	-------------	--	--

	Tranchée	N° structure	US	ANSE (en nb)	Bord (en nb)	Fond (en nb)	Panses (en nb)	Elément verseur (en nb)	N.R.	Poids de l'ensemble (en g)	Datation	Dessins
Pâte grésée	5	38					1		1	7	Médiévale (Xle s.)	
Pâte claire	5	38			1		1		2	24		
Pâte claire peinte	5	38				2	1		3	21		

TOTAL				1	2	3			6	52		
--------------	--	--	--	----------	----------	----------	--	--	----------	-----------	--	--

Localisation: Saint-Léger-en-Bray

R.O.: Germain Cuvillier

Code patriarce: 11306

Type d'opération: Diagnostic

Organisme de rattachement: SDAO

N° arrêté de prescription: 2015-627600 A1

Lieu de conservation du mobilier: SDAO

Année: 2016

Nom du propriétaire: Rosier

Tableau des comptages des céramiques

	Tranchée	N° structure	US	ANSE (en nb)	Bord (en nb)	Fond (en nb)	Panses (en nb)	Elément verseur (en nb)	N.R.	Poids de l'ensemble (en g)	Datation	Dessins
Pâte grésée	6	T.V					1		1	4	Médiévale	
Pâte claire	6	T.V			2	1	3		6	63		
Grès	6	T.V		1			3		4	76	Moderne (XVIe s. ?)	
TOTAL				1	2	1	7		11	143		
TOTAUX				93	674	626	5568	7	6968	116834		

Localisation: Saint-Léger-en-Bray

Type d'opération: Diagnostic

Lieu de conservation du mobilier: SDAO

Nom du propriétaire: Rosier

R.O.: Germain Cuvillier

Organisme de rattachement: SDAO

Code patriarche: 11306

N° arrêté de prescription: 2015-627600 A1

Année: 2016

Inventaire des dessins céramiques			
Numéro dessin	Tranchée	Structure	Description
1	5	18	Une oule en pâte claire
2	5	18	Un bord en pâte claire
3	5	18	Un bord en pâte claire
4	5	18	Une oule en pâte claire
5	5	18	Un bord en pâte claire
6	5	18	Un bord en pâte claire
7	5	18	Un bord en pâte claire
8	5	18	Un bord en pâte claire
9	5	18	Un bord en pâte claire
10	5	18	Un bord en pâte claire
11	5	18	Un bord en pâte claire
12	5	18	Un bord en pâte claire
13	5	18	Un bord en pâte claire
14	5	18	Fragment de lampe en pâte claire
15	5	18	Une cruche en pâte claire peinte
16	5	18	Fragment de cruche en pâte grésée peinte
17	5	23	Cruche ou bouteille en grès ocre
18	5	23	Une coupelle en grès
19	1	1	Fragment de haut de lampe en pâte claire
20	5	23	Pot globulaire de type "saloir" en grès
21	1	1	Pot (?) en pâte grésée
22	5	25	Un petit pichet en grès
23	5	25	Oule/coquemar en pâte moderne
24	2	6	Une oule en pâte claire peinte
25	5	T.V	Coupelle en grès
26	5	25	Pot de conservation en grès
27	5	25	Pichet en grès
28	1	1	Une cruche en pâte grésée peinte
29	5	25	Un pichet en grès
30	4	13	Un fragment de oule en pâte grésée
31	4	33	Un pichet en pâte grésée peinte
32	5	25	Fragment de jatte / tèle en pâte moderne
33	5	17	Un fragment de lampe en pâte claire peinte (globale)
34	2	T.V	Une cruche en pâte claire peinte

Localisation : **Saint-Léger-en-Bray**

Le Village

Type d'opération : **Diagnostic**

Responsable d'opération : **Germain Cuvillier**

Organisme de rattachement : **S.D.A.O.**

Code patriarche : **11306**

N° de prescription : **2015-627600**

Année : **2016**

Inventaire de la documentation écrite, graphique et numérique

1/1

N°	Document		Éch.	Sujet	Auteur	Orga- nisme	Contenant	
	Type	Support					Type	N°
MI1	Minute de chantier	mm	1/20e	Tr. 1, St. 3 : Coupe	Cyril Meunier	S.D.A.O	Classeur	
MI1	Minute de chantier	mm	1/20e	Tr. 1, St. 4 : Coupe	Cyril Meunier	S.D.A.O	Classeur	
MI1	Minute de chantier	mm	1/20e	Tr. 1, St. 4 : Plan	Cyril Meunier	S.D.A.O	Classeur	
MI1	Minute de chantier	mm	1/20e	Tr. 2, St. 6 : Coupe	Cyril Meunier	S.D.A.O	Classeur	
MI1	Minute de chantier	mm	1/20e	Tr. 3, 4, St. 10 : Coupe	Cyril Meunier	S.D.A.O	Classeur	
MI1	Minute de chantier	mm	1/20e	Tr. 3, 4, St. 11 : Coupe	Cyril Meunier	S.D.A.O	Classeur	
MI1	Minute de chantier	mm	1/20e	Tr. 3, St. 7 : Coupe	Cyril Meunier	S.D.A.O	Classeur	
MI1	Minute de chantier	mm	1/20e	Tr. 4, Log 1	Cyril Meunier	S.D.A.O	Classeur	
MI1	Minute de chantier	mm	1/20e	Tr. 4, Log 2	Cyril Meunier	S.D.A.O	Classeur	
MI1	Minute de chantier	mm	1/20e	Tr. 4, St. 14 : Coupe	Cyril Meunier	S.D.A.O	Classeur	
MI1	Minute de chantier	mm	1/20e	Tr. 5, St. 27 : Coupe	Cyril Meunier	S.D.A.O	Classeur	
MI2	Minute de chantier	mm	1/20e	Tr. 3, 4, St. 26 : Coupe	Cyril Meunier, Romain Barbé, Cuvillier	S.D.A.O	Classeur	
MI2	Minute de chantier	mm	1/20e	Tr. 3, St. 9 : Coupe	Cyril Meunier, Romain Barbé, Cuvillier	S.D.A.O	Classeur	
MI2	Minute de chantier	mm	1/20e	Tr. 5, St. 29 : Coupe	Cyril Meunier, Romain Barbé, Cuvillier	S.D.A.O	Classeur	
MI3	Minute de chantier	mm	1/20e	Tr. 4, St. 12 : Coupe	Romain Barbé	S.D.A.O	Classeur	
MI3	Minute de chantier	mm	1/20e	Tr. 4, St. 12 : Plan	Romain Barbé	S.D.A.O	Classeur	
MI3	Minute de chantier	mm	1/20e	Tr. 5, St. 25 : Coupe	Romain Barbé	S.D.A.O	Classeur	
MI4	Minute de chantier	mm	1/20e	Tr. 5, St. 18 : Coupe	Cyril Meunier et Romain Barbé	S.D.A.O	Classeur	
MI4	Minute de chantier	mm	1/20e	Tr. 5, St. 19 : Coupe	Cyril Meunier et Romain Barbé	S.D.A.O	Classeur	
MI4	Minute de chantier	mm	1/20e	Tr. 5, St. 36 : Coupe	Cyril Meunier et Romain Barbé	S.D.A.O	Classeur	

Localisation : **Saint-Léger-en-Bray**

Le Village

Type d'opération : **Diagnostic**

Responsable d'opération : **Germain Cuvillier**

Organisme de rattachement : **S.D.A.O.**

Code patriarche : **11306**

N° de prescription : **2015-627600**

Année : **2016**

Inventaire des clichés photographiques et films

1 / 19

N°	Support	Sujet	Auteur	Orga-nisme	Contenant Type N°
PH 1	Photo numérique	Photo d'ambiance, accès par la rue d'en bas	Germain Cuvillier	S.D.A.O	CD / DVD
PH 2	Photo numérique	Photo d'ambiance, accès par la rue d'en bas	Germain Cuvillier	S.D.A.O	CD / DVD
PH 3	Photo numérique	vue générale avant le début du diagnostic	Germain Cuvillier	S.D.A.O	CD / DVD
PH 4	Photo numérique	vue générale vers l'ouest avant opération	Germain Cuvillier	S.D.A.O	CD / DVD
PH 5	Photo numérique	vue générale vers le sud-ouest avant opération	Germain Cuvillier	S.D.A.O	CD / DVD
PH 6	Photo numérique	vue générale vers le sud-ouest avant opération	Germain Cuvillier	S.D.A.O	CD / DVD
PH 7	Photo numérique	Tr. 1, St. 3, vue d'ensemble vers le nord-ouest	Germain Cuvillier	S.D.A.O	CD / DVD
PH 8	Photo numérique	Tr. 1, St. 3, vue d'ensemble vers le nord-ouest	Germain Cuvillier	S.D.A.O	CD / DVD
PH 9	Photo numérique	Tr. 1, St. 3, vue d'ensemble vers le nord-ouest	Germain Cuvillier	S.D.A.O	CD / DVD
PH 10	Photo numérique	Tr. 1, St. 3, vue d'ensemble vers le sud-est	Germain Cuvillier	S.D.A.O	CD / DVD
PH 11	Photo numérique	Tr. 1, St. 2, vue d'ensemble	Germain Cuvillier	S.D.A.O	CD / DVD
PH 12	Photo numérique	Tr. 1, St. 2, vue d'ensemble vers l'ouest	Germain Cuvillier	S.D.A.O	CD / DVD
PH 13	Photo numérique	Tr. 1, St. 2, vue d'ensemble vers l'ouest	Germain Cuvillier	S.D.A.O	CD / DVD
PH 14	Photo numérique	Tr. 1, St. 1, vue d'ensemble vers l'ouest	Germain Cuvillier	S.D.A.O	CD / DVD
PH 15	Photo numérique	Tr. 1, St. 1, vue d'ensemble vers le nord	Germain Cuvillier	S.D.A.O	CD / DVD
PH 16	Photo numérique	Tr. 1, St. 1, vue d'ensemble vers le nord	Germain Cuvillier	S.D.A.O	CD / DVD
PH 17	Photo numérique	Tr. 1, St. 4, vue en coupe vers le sud-ouest	Germain Cuvillier	S.D.A.O	CD / DVD
PH 18	Photo numérique	Tr. 1, St. 4, vue en plan vers le sud-ouest	Germain Cuvillier	S.D.A.O	CD / DVD
PH 19	Photo numérique	Tr. 1, St. 3, vue en coupe vers le sud	Germain Cuvillier	S.D.A.O	CD / DVD
PH 20	Photo numérique	Tr. 1, St. 3, vue en coupe vers le sud	Germain Cuvillier	S.D.A.O	CD / DVD
PH 21	Photo numérique	Tr. 1, St. 3, vue en coupe vers le sud	Germain Cuvillier	S.D.A.O	CD / DVD
PH 22	Photo numérique	Tr. 1, St. 5, vue d'ensemble vers le nord	Germain Cuvillier	S.D.A.O	CD / DVD
PH 23	Photo numérique	Tr. 1, St. 5, vue d'ensemble vers le nord-ouest	Germain Cuvillier	S.D.A.O	CD / DVD
PH 24	Photo numérique	Tr. 1, St. 5, vue d'ensemble vers le nord-ouest	Germain Cuvillier	S.D.A.O	CD / DVD

Localisation : **Saint-Léger-en-Bray**

Le Village

Type d'opération : **Diagnostic**

Responsable d'opération : **Germain Cuvillier**

Organisme de rattachement : **S.D.A.O.**

Code patriarche : **11306**

N° de prescription : **2015-627600**

Année : **2016**

Inventaire des clichés photographiques et films

2 / 19

N°	Support	Sujet	Auteur	Orga- nisme	Contenant Type N°
PH 25	Photo numérique	Tr. 1, St. 5, vue d'ensemble vers le nord-ouest	Germain Cuvillier	S.D.A.O	CD / DVD
PH 26	Photo numérique	Tr. 1, St. 5, vue de détail vers le nord-ouest	Germain Cuvillier	S.D.A.O	CD / DVD
PH 27	Photo numérique	Tr. 3, St. 7, vue en coupe vers le sud-est	Germain Cuvillier	S.D.A.O	CD / DVD
PH 28	Photo numérique	Tr. 3, St. 7, vue en coupe vers le sud-est	Germain Cuvillier	S.D.A.O	CD / DVD
PH 29	Photo numérique	Tr. 3, St. 9, vue d'ensemble vers l'ouest	Germain Cuvillier	S.D.A.O	CD / DVD
PH 30	Photo numérique	Tr. 3, St. 9, vue d'ensemble vers l'ouest	Germain Cuvillier	S.D.A.O	CD / DVD
PH 31	Photo numérique	Tr. 3, St. 9, vue d'ensemble vers le sud-ouest	Germain Cuvillier	S.D.A.O	CD / DVD
PH 32	Photo numérique	Tr. 3, St. 9, vue d'ensemble vers le sud-ouest	Germain Cuvillier	S.D.A.O	CD / DVD
PH 33	Photo numérique	Tr. 3, St. 26, vue de détail	Germain Cuvillier	S.D.A.O	CD / DVD
PH 34	Photo numérique	Tr. 3, vue générale vers le nord-est	Germain Cuvillier	S.D.A.O	CD / DVD
PH 35	Photo numérique	Tr. 4, St. 14, vue en coupe vers le sud-est	Germain Cuvillier	S.D.A.O	CD / DVD
PH 36	Photo numérique	Tr. 4, St. 14, vue en coupe vers le sud-est	Germain Cuvillier	S.D.A.O	CD / DVD
PH 37	Photo numérique	Tr. 3, St. 11, vue d'ensemble vers le sud-ouest	Germain Cuvillier	S.D.A.O	CD / DVD
PH 38	Photo numérique	Tr. 3, St. 11, vue d'ensemble vers le sud-ouest	Germain Cuvillier	S.D.A.O	CD / DVD
PH 39	Photo numérique	Tr. 3, St. 10, vue d'ensemble vers le sud-ouest	Germain Cuvillier	S.D.A.O	CD / DVD
PH 40	Photo numérique	Tr. 3, St. 10, vue d'ensemble vers le sud-ouest	Germain Cuvillier	S.D.A.O	CD / DVD
PH 41	Photo numérique	Tr. 3, St. 10, vue d'ensemble vers le sud-ouest	Germain Cuvillier	S.D.A.O	CD / DVD
PH 42	Photo numérique	Tr. 2, vue générale vers le nord-est	Germain Cuvillier	S.D.A.O	CD / DVD
PH 43	Photo numérique	Tr. 2, vue générale vers le nord-est	Germain Cuvillier	S.D.A.O	CD / DVD
PH 44	Photo numérique	vue générale du diagnostic vers le nord-est	Germain Cuvillier	S.D.A.O	CD / DVD
PH 45	Photo numérique	vue générale du diagnostic vers le nord-est	Germain Cuvillier	S.D.A.O	CD / DVD
PH 46	Photo numérique	vue générale du diagnostic vers le nord-est	Germain Cuvillier	S.D.A.O	CD / DVD
PH 47	Photo numérique	vue générale du diagnostic vers le nord-est	Germain Cuvillier	S.D.A.O	CD / DVD
PH 48	Photo numérique	vue générale du diagnostic vers le nord-est	Germain Cuvillier	S.D.A.O	CD / DVD

Localisation : **Saint-Léger-en-Bray**

Le Village

Type d'opération : **Diagnostic**

Responsable d'opération : **Germain Cuvillier**

Organisme de rattachement : **S.D.A.O.**

Code patriarche : **11306**

N° de prescription : **2015-627600**

Année : **2016**

Inventaire des clichés photographiques et films

3 / 19

N°	Support	Sujet	Auteur	Orga-nisme	Contenant Type N°
PH 49	Photo numérique	vue générale du diagnostic vers le nord-est	Germain Cuvillier	S.D.A.O	CD / DVD
PH 50	Photo numérique	vue générale du diagnostic vers le nord-est	Germain Cuvillier	S.D.A.O	CD / DVD
PH 51	Photo numérique	vue d'ambiance du la st. 9, vers le nord	Germain Cuvillier	S.D.A.O	CD / DVD
PH 52	Photo numérique	Tr. 3, St. 9, vue verticale	Germain Cuvillier	S.D.A.O	CD / DVD
PH 53	Photo numérique	Tr. 3, St. 9, vue verticale	Germain Cuvillier	S.D.A.O	CD / DVD
PH 54	Photo numérique	Tr. 3, St. 9, vue verticale	Germain Cuvillier	S.D.A.O	CD / DVD
PH 55	Photo numérique	Tr. 3, St. 8, vue d'ensemble vers le sud-est	Germain Cuvillier	S.D.A.O	CD / DVD
PH 56	Photo numérique	Tr. 3, St. 8, vue d'ensemble vers le sud-est	Germain Cuvillier	S.D.A.O	CD / DVD
PH 57	Photo numérique	Tr. 3, St. 8, vue d'ensemble vers le sud-est	Germain Cuvillier	S.D.A.O	CD / DVD
PH 58	Photo numérique	Tr. 3, St. 8, vue d'ensemble vers le sud-est	Germain Cuvillier	S.D.A.O	CD / DVD
PH 59	Photo numérique	Tr. 3, St. 8, vue d'ensemble vers le sud-est	Germain Cuvillier	S.D.A.O	CD / DVD
PH 60	Photo numérique	Tr. 3, vue vers le nord-est	Germain Cuvillier	S.D.A.O	CD / DVD
PH 61	Photo numérique	Tr. 4, vue générale vers le nord-est	Germain Cuvillier	S.D.A.O	CD / DVD
PH 62	Photo numérique	Tr. 4, vue générale vers le nord-est	Germain Cuvillier	S.D.A.O	CD / DVD
PH 63	Photo numérique	Tr. 7, vue générale vers le nord-est	Germain Cuvillier	S.D.A.O	CD / DVD
PH 64	Photo numérique	Tr. 7, vue générale vers le nord-est	Germain Cuvillier	S.D.A.O	CD / DVD
PH 65	Photo numérique	Tr. 6, vue générale vers le nord	Germain Cuvillier	S.D.A.O	CD / DVD
PH 66	Photo numérique	Tr. 6, vue générale vers le nord	Germain Cuvillier	S.D.A.O	CD / DVD
PH 67	Photo numérique	Tr. 5, vue générale vers le nord-est	Germain Cuvillier	S.D.A.O	CD / DVD
PH 68	Photo numérique	Tr. 5, vue générale vers le nord-est	Germain Cuvillier	S.D.A.O	CD / DVD
PH 69	Photo numérique	Tr. 3, St. 9, vue d'ensemble vers le nord-ouest	Germain Cuvillier	S.D.A.O	CD / DVD
PH 70	Photo numérique	Tr. 3, St. 9, vue d'ensemble vers le nord-ouest	Germain Cuvillier	S.D.A.O	CD / DVD
PH 71	Photo numérique	Tr. 3, St. 9, vue d'ensemble vers le nord-ouest	Germain Cuvillier	S.D.A.O	CD / DVD
PH 72	Photo numérique	Tr. 3, St. 9, vue d'ensemble vers le nord-ouest	Germain Cuvillier	S.D.A.O	CD / DVD

Localisation : **Saint-Léger-en-Bray**

Le Village

Type d'opération : **Diagnostic**

Responsable d'opération : **Germain Cuvillier**

Organisme de rattachement : **S.D.A.O.**

Code patriarche : **11306**

N° de prescription : **2015-627600**

Année : **2016**

Inventaire des clichés photographiques et films

4 / 19

N°	Support	Sujet	Auteur	Orga- nisme	Contenant Type N°
PH 73	Photo numérique	Tr. 3, St. 9, vue d'ensemble vers le nord-ouest	Germain Cuvillier	S.D.A.O	CD / DVD
PH 74	Photo numérique	Tr. 3, St. 9, vue en plan vers le nord-ouest	Germain Cuvillier	S.D.A.O	CD / DVD
PH 75	Photo numérique	Tr. 3, St. 9, vue en coupe vers le sud-ouest	Germain Cuvillier	S.D.A.O	CD / DVD
PH 76	Photo numérique	Tr. 3, St. 9, vue en coupe vers le sud-ouest	Germain Cuvillier	S.D.A.O	CD / DVD
PH 77	Photo numérique	Tr. 3, St. 9, vue en coupe vers le nord-est	Germain Cuvillier	S.D.A.O	CD / DVD
PH 78	Photo numérique	Tr. 3, St. 9, vue en coupe vers le nord-est	Germain Cuvillier	S.D.A.O	CD / DVD
PH 79	Photo numérique	Tr. 3, St. 9, vue d'ensemble vers le nord-ouest	Germain Cuvillier	S.D.A.O	CD / DVD
PH 80	Photo numérique	Tr. 3, St. 9, vue d'ensemble vers le nord-ouest	Germain Cuvillier	S.D.A.O	CD / DVD
PH 81	Photo numérique	Tr. 3, St. 9, vue en coupe vers le nord-ouest	Germain Cuvillier	S.D.A.O	CD / DVD
PH 82	Photo numérique	Tr. 3, St. 9, vue en coupe vers le nord-ouest	Germain Cuvillier	S.D.A.O	CD / DVD
PH 83	Photo numérique	Tr. 3, St. 9, vue en coupe vers le nord-ouest	Germain Cuvillier	S.D.A.O	CD / DVD
PH 84	Photo numérique	Tr. 3, St. 9, vue en coupe vers le nord-ouest	Germain Cuvillier	S.D.A.O	CD / DVD
PH 85	Photo numérique	Photo d'ambiance, vue vers le nord	Germain Cuvillier	S.D.A.O	CD / DVD
PH 86	Photo numérique	vue générale vers le nord-ouest	Germain Cuvillier	S.D.A.O	CD / DVD
PH 87	Photo numérique	vue générale vers le sud-ouest	Germain Cuvillier	S.D.A.O	CD / DVD
PH 88	Photo numérique	vue générale vers le sud-ouest	Germain Cuvillier	S.D.A.O	CD / DVD
PH 89	Photo numérique	vue générale vers l'ouest	Germain Cuvillier	S.D.A.O	CD / DVD
PH 90	Photo numérique	vue générale vers l'ouest	Germain Cuvillier	S.D.A.O	CD / DVD
PH 91	Photo numérique	vue générale vers le sud-ouest	Germain Cuvillier	S.D.A.O	CD / DVD
PH 92	Photo numérique	Tr. 4, St. 16, vue d'ensemble vers le nord-est	Germain Cuvillier	S.D.A.O	CD / DVD
PH 93	Photo numérique	Tr. 4, vue générale vers le sud-ouest	Germain Cuvillier	S.D.A.O	CD / DVD
PH 94	Photo numérique	Tr. 4, St. 15 et 16, vue d'ensemble vers le sud-est	Germain Cuvillier	S.D.A.O	CD / DVD
PH 95	Photo numérique	Tr. 4, St. 15 et 16, vue d'ensemble vers le sud-ouest	Germain Cuvillier	S.D.A.O	CD / DVD
PH 96	Photo numérique	Tr. 4, St. 15 et 16, vue d'ensemble vers le sud-ouest	Germain Cuvillier	S.D.A.O	CD / DVD

Localisation : **Saint-Léger-en-Bray**

Le Village

Type d'opération : **Diagnostic**

Responsable d'opération : **Germain Cuvillier**

Organisme de rattachement : **S.D.A.O.**

Code patriarche : **11306**

N° de prescription : **2015-627600**

Année : **2016**

Inventaire des clichés photographiques et films

5 / 19

N°	Support	Sujet	Auteur	Orga- nisme	Contenant Type N°
PH 97	Photo numérique	Tr. 4, St. 15 et 16, vue d'ensemble vers le sud-ouest	Germain Cuvillier	S.D.A.O	CD / DVD
PH 98	Photo numérique	Tr. 4, St. 15 et 16, vue d'ensemble vers le sud	Germain Cuvillier	S.D.A.O	CD / DVD
PH 99	Photo numérique	Tr. 4, St. 16, lapidaire	Germain Cuvillier	S.D.A.O	CD / DVD
PH 100	Photo numérique	Tr. 4, St. 16, lapidaire	Germain Cuvillier	S.D.A.O	CD / DVD
PH 101	Photo numérique	Tr. 4, St. 16, lapidaire	Germain Cuvillier	S.D.A.O	CD / DVD
PH 102	Photo numérique	Tr. 4, St. 16, lapidaire	Germain Cuvillier	S.D.A.O	CD / DVD
PH 103	Photo numérique	Tr. 4, St. 16, lapidaire	Germain Cuvillier	S.D.A.O	CD / DVD
PH 104	Photo numérique	Tr. 4, St. 16, lapidaire	Germain Cuvillier	S.D.A.O	CD / DVD
PH 105	Photo numérique	Tr. 4, St. 16, vue d'ensemble vers le sud	Germain Cuvillier	S.D.A.O	CD / DVD
PH 106	Photo numérique	Tr. 4, St. 16, vue d'ensemble vers le sud-ouest	Germain Cuvillier	S.D.A.O	CD / DVD
PH 107	Photo numérique	Tr. 2, St. 6, vue en coupe vers le nord-est	Germain Cuvillier	S.D.A.O	CD / DVD
PH 108	Photo numérique	Tr. 2, St. 6, vue en coupe vers le nord-est	Germain Cuvillier	S.D.A.O	CD / DVD
PH 109	Photo numérique	Tr. 2, St. 6, vue d'ensemble vers le nord-est	Germain Cuvillier	S.D.A.O	CD / DVD
PH 110	Photo numérique	Tr. 2, St. 6, vue d'ensemble vers le nord-est	Germain Cuvillier	S.D.A.O	CD / DVD
PH 111	Photo numérique	Tr. 1, vue générale vers le nord-est	Germain Cuvillier	S.D.A.O	CD / DVD
PH 112	Photo numérique	Tr. 3, St. 10 et 11, vue d'ensemble vers le sud-est	Germain Cuvillier	S.D.A.O	CD / DVD
PH 113	Photo numérique	Tr. 3, St. 10 et 11, vue d'ensemble vers le sud-est	Germain Cuvillier	S.D.A.O	CD / DVD
PH 114	Photo numérique	Tr. 3, St. 10 et 11, vue en coupe vers le sud-est	Germain Cuvillier	S.D.A.O	CD / DVD
PH 115	Photo numérique	Tr. 3, St. 10, vue en coupe vers le sud-est	Germain Cuvillier	S.D.A.O	CD / DVD
PH 116	Photo numérique	Tr. 3, St. 10, vue en coupe vers le sud-est	Germain Cuvillier	S.D.A.O	CD / DVD
PH 117	Photo numérique	Tr. 3, St. 11, vue en coupe vers le sud-est	Germain Cuvillier	S.D.A.O	CD / DVD
PH 118	Photo numérique	Tr. 3, St. 11, vue en coupe vers le sud-est	Germain Cuvillier	S.D.A.O	CD / DVD
PH 119	Photo numérique	Tr. 4, Log 1, vue vers le sud-ouest	Germain Cuvillier	S.D.A.O	CD / DVD
PH 120	Photo numérique	Tr. 4, Log 1, vue de détail vers le nord-ouest	Germain Cuvillier	S.D.A.O	CD / DVD

Localisation : **Saint-Léger-en-Bray**

Le Village

Type d'opération : **Diagnostic**

Responsable d'opération : **Germain Cuvillier**

Organisme de rattachement : **S.D.A.O.**

Code patriarche : **11306**

N° de prescription : **2015-627600**

Année : **2016**

Inventaire des clichés photographiques et films

6 / 19

N°	Support	Sujet	Auteur	Orga- nisme	Contenant Type N°
PH 121	Photo numérique	Tr. 4, Log 1, vue de détail vers le nord-ouest	Germain Cuvillier	S.D.A.O	CD / DVD
PH 122	Photo numérique	Tr. 4, St. 32 et 33, vue d'ensemble vers le nord	Germain Cuvillier	S.D.A.O	CD / DVD
PH 123	Photo numérique	Tr. 4, St. 31, vue d'ensemble vers le nord-est	Germain Cuvillier	S.D.A.O	CD / DVD
PH 124	Photo numérique	Tr. 4, St. 31, vue d'ensemble vers le nord-est	Germain Cuvillier	S.D.A.O	CD / DVD
PH 125	Photo numérique	Tr. 4, Log 2, vue de détail vers le nord-ouest	Germain Cuvillier	S.D.A.O	CD / DVD
PH 126	Photo numérique	Tr. 5, St. 27, vue en coupe vers le sud-est	Germain Cuvillier	S.D.A.O	CD / DVD
PH 127	Photo numérique	Tr. 5, St. 27, vue en coupe vers le sud-est	Germain Cuvillier	S.D.A.O	CD / DVD
PH 128	Photo numérique	Tr. 5, St. 27, vue en coupe vers le sud-est	Germain Cuvillier	S.D.A.O	CD / DVD
PH 129	Photo numérique	Tr. 5, St. 27, vue en coupe vers le sud-est	Germain Cuvillier	S.D.A.O	CD / DVD
PH 130	Photo numérique	Tr. 5, St. 25, vue d'ensemble vers le sud-est	Germain Cuvillier	S.D.A.O	CD / DVD
PH 131	Photo numérique	Tr. 5, St. 25, vue d'ensemble vers le sud-est	Germain Cuvillier	S.D.A.O	CD / DVD
PH 132	Photo numérique	Tr. 5, St. 18, vue d'ensemble vers le sud-est	Germain Cuvillier	S.D.A.O	CD / DVD
PH 133	Photo numérique	Tr. 5, St. 18, vue d'ensemble vers le sud-est	Germain Cuvillier	S.D.A.O	CD / DVD
PH 134	Photo numérique	Tr. 5, St. 18, vue d'ensemble vers le sud-est	Germain Cuvillier	S.D.A.O	CD / DVD
PH 135	Photo numérique	Tr. 5, St. 18, vue d'ensemble vers l'est	Germain Cuvillier	S.D.A.O	CD / DVD
PH 136	Photo numérique	Tr. 5, St. 18, vue d'ensemble vers le nord-est	Germain Cuvillier	S.D.A.O	CD / DVD
PH 137	Photo numérique	Tr. 5, St. 18, vue d'ensemble vers le nord-est	Germain Cuvillier	S.D.A.O	CD / DVD
PH 138	Photo numérique	Tr. 5, St. 18, vue d'ensemble vers le sud-ouest	Germain Cuvillier	S.D.A.O	CD / DVD
PH 139	Photo numérique	Tr. 5, St. 18, vue d'ensemble vers le nord-ouest	Germain Cuvillier	S.D.A.O	CD / DVD
PH 140	Photo numérique	Tr. 4, St. 12, 34 et 35, vue d'ensemble vers le nord-est	Germain Cuvillier	S.D.A.O	CD / DVD
PH 141	Photo numérique	Tr. 4, St. 12, 34 et 35, vue d'ensemble vers le nord-est	Germain Cuvillier	S.D.A.O	CD / DVD
PH 142	Photo numérique	Tr. 4, St. 12 et 35, vue d'ensemble vers le sud-est	Germain Cuvillier	S.D.A.O	CD / DVD
PH 143	Photo numérique	Tr. 4, St. 12 et 35, vue d'ensemble vers le sud-est	Germain Cuvillier	S.D.A.O	CD / DVD
PH 144	Photo numérique	Tr. 4, St. 12 et 35, vue d'ensemble vers le sud-est	Germain Cuvillier	S.D.A.O	CD / DVD

Localisation : **Saint-Léger-en-Bray**

Le Village

Type d'opération : **Diagnostic**

Responsable d'opération : **Germain Cuvillier**

Organisme de rattachement : **S.D.A.O.**

Code patriarche : **11306**

N° de prescription : **2015-627600**

Année : **2016**

Inventaire des clichés photographiques et films

7 / 19

N°	Support	Sujet	Auteur	Orga- nisme	Contenant Type N°
PH 145	Photo numérique	Tr. 4, St. 12 et 35, vue d'ensemble vers le sud-est	Germain Cuvillier	S.D.A.O	CD / DVD
PH 146	Photo numérique	Tr. 4, St. 12 et 35, vue d'ensemble vers le sud-est	Germain Cuvillier	S.D.A.O	CD / DVD
PH 147	Photo numérique	Tr. 4, St. 16, vue d'ensemble vers le sud-ouest	Germain Cuvillier	S.D.A.O	CD / DVD
PH 148	Photo numérique	Tr. 4, St. 16, vue d'ensemble vers le sud-ouest	Germain Cuvillier	S.D.A.O	CD / DVD
PH 149	Photo numérique	Tr. 4, St. 16, vue d'ensemble vers le sud-ouest	Germain Cuvillier	S.D.A.O	CD / DVD
PH 150	Photo numérique	Tr. 4, St. 16, vue de détail vers le sud-ouest	Germain Cuvillier	S.D.A.O	CD / DVD
PH 151	Photo numérique	Tr. 4, St. 16, vue de détail vers le sud-ouest	Germain Cuvillier	S.D.A.O	CD / DVD
PH 152	Photo numérique	Tr. 4, St. 16, vue de détail vers le sud-ouest	Germain Cuvillier	S.D.A.O	CD / DVD
PH 153	Photo numérique	Tr. 4, St. 16, vue de détail vers le sud-ouest	Germain Cuvillier	S.D.A.O	CD / DVD
PH 154	Photo numérique	Tr. 4, St. 16, vue de détail vers le sud-est	Germain Cuvillier	S.D.A.O	CD / DVD
PH 155	Photo numérique	Tr. 4, St. 16, vue de détail vers le sud-est	Germain Cuvillier	S.D.A.O	CD / DVD
PH 156	Photo numérique	Tr. 4, St. 16, vue de détail vers le nord-est	Germain Cuvillier	S.D.A.O	CD / DVD
PH 157	Photo numérique	Tr. 4, St. 16, vue de détail vers le sud-ouest	Germain Cuvillier	S.D.A.O	CD / DVD
PH 158	Photo numérique	Tr. 4, St. 16, vue d'ensemble vers le sud	Germain Cuvillier	S.D.A.O	CD / DVD
PH 159	Photo numérique	Tr. 4, St. 16, vue d'ensemble vers le sud	Germain Cuvillier	S.D.A.O	CD / DVD
PH 160	Photo numérique	Tr. 4, St. 16, vue d'ensemble vers le sud	Germain Cuvillier	S.D.A.O	CD / DVD
PH 161	Photo numérique	Tr. 4, St. 16, vue d'ensemble vers le sud	Germain Cuvillier	S.D.A.O	CD / DVD
PH 162	Photo numérique	Tr. 4, St. 16, vue d'ensemble vers le sud	Germain Cuvillier	S.D.A.O	CD / DVD
PH 163	Photo numérique	Tr. 4, St. 16, vue d'ensemble vers l'est	Germain Cuvillier	S.D.A.O	CD / DVD
PH 164	Photo numérique	Tr. 4, St. 16, vue d'ensemble vers l'est	Germain Cuvillier	S.D.A.O	CD / DVD
PH 165	Photo numérique	Tr. 4, St. 16, vue d'ensemble vers le sud-est	Germain Cuvillier	S.D.A.O	CD / DVD
PH 166	Photo numérique	Tr. 4, St. 16, vue d'ensemble vers le sud-est	Germain Cuvillier	S.D.A.O	CD / DVD
PH 167	Photo numérique	Tr. 4, St. 16, vue d'ensemble vers le sud-est	Germain Cuvillier	S.D.A.O	CD / DVD
PH 168	Photo numérique	Tr. 4, St. 16, vue d'ensemble vers le sud-est	Germain Cuvillier	S.D.A.O	CD / DVD

Localisation : **Saint-Léger-en-Bray**

Le Village

Type d'opération : **Diagnostic**

Responsable d'opération : **Germain Cuvillier**

Organisme de rattachement : **S.D.A.O.**

Code patriarche : **11306**

N° de prescription : **2015-627600**

Année : **2016**

Inventaire des clichés photographiques et films

8 / 19

N°	Support	Sujet	Auteur	Orga- nisme	Contenant Type N°
PH 169	Photo numérique	Tr. 3, St. 9, vue d'ensemble vers le sud-ouest	Germain Cuvillier	S.D.A.O	CD / DVD
PH 170	Photo numérique	Tr. 3, St. 9, vue d'ensemble vers le sud-ouest	Germain Cuvillier	S.D.A.O	CD / DVD
PH 171	Photo numérique	Tr. 3, St. 9, vue d'ensemble vers le sud-ouest	Germain Cuvillier	S.D.A.O	CD / DVD
PH 172	Photo numérique	Tr. 3, St. 9, vue d'ensemble vers le nord-ouest	Germain Cuvillier	S.D.A.O	CD / DVD
PH 173	Photo numérique	Tr. 3, St. 9, vue d'ensemble vers le nord-ouest	Germain Cuvillier	S.D.A.O	CD / DVD
PH 174	Photo numérique	Tr. 3, St. 9, vue d'ensemble vers le nord-est	Germain Cuvillier	S.D.A.O	CD / DVD
PH 175	Photo numérique	Tr. 3, St. 9, vue d'ensemble vers le nord-est	Germain Cuvillier	S.D.A.O	CD / DVD
PH 176	Photo numérique	Tr. 5, St. 21, 22 et 23, vue d'ensemble vers le nord-est	Germain Cuvillier	S.D.A.O	CD / DVD
PH 177	Photo numérique	Tr. 5, St. 18, vue de détail en plan	Germain Cuvillier	S.D.A.O	CD / DVD
PH 178	Photo numérique	Tr. 5, St. 18, vue de détail en plan	Germain Cuvillier	S.D.A.O	CD / DVD
PH 179	Photo numérique	Tr. 5, St. 18, vue de détail en plan	Germain Cuvillier	S.D.A.O	CD / DVD
PH 180	Photo numérique	Tr. 5, St. 17, 18 et 37, vue d'ensemble vers le nord-est	Germain Cuvillier	S.D.A.O	CD / DVD
PH 181	Photo numérique	Tr. 5, St. 17, 18 et 35, vue d'ensemble vers le nord-est	Germain Cuvillier	S.D.A.O	CD / DVD
PH 182	Photo numérique	Tr. 5, St. 17, 18 et 35, vue d'ensemble vers le sud-ouest	Germain Cuvillier	S.D.A.O	CD / DVD
PH 183	Photo numérique	Tr. 5, St. 17, 18 et 35, vue d'ensemble vers le sud-est	Germain Cuvillier	S.D.A.O	CD / DVD
PH 184	Photo numérique	Tr. 5, St. 36, vue d'ensemble vers le nord-ouest	Germain Cuvillier	S.D.A.O	CD / DVD
PH 185	Photo numérique	Tr. 5, St. 18, vue de détail en plan	Germain Cuvillier	S.D.A.O	CD / DVD
PH 186	Photo numérique	Tr. 5, St. 18, vue de détail vers le nord-ouest	Germain Cuvillier	S.D.A.O	CD / DVD
PH 187	Photo numérique	Tr. 5, St. 18, vue de détail en plan vers le nord-ouest	Germain Cuvillier	S.D.A.O	CD / DVD
PH 188	Photo numérique	Tr. 5, St. 18, vue de détail en plan	Germain Cuvillier	S.D.A.O	CD / DVD
PH 189	Photo numérique	Tr. 5, St. 18, vue de détail en plan	Germain Cuvillier	S.D.A.O	CD / DVD
PH 190	Photo numérique	Tr. 5, St. 18, vue de détail en plan	Germain Cuvillier	S.D.A.O	CD / DVD
PH 191	Photo numérique	Tr. 5, St. 18, vue de détail en plan	Germain Cuvillier	S.D.A.O	CD / DVD
PH 192	Photo numérique	Tr. 5, St. 18, vue d'ensemble vers le nord-ouest	Germain Cuvillier	S.D.A.O	CD / DVD

Localisation : **Saint-Léger-en-Bray**

Le Village

Type d'opération : **Diagnostic**

Responsable d'opération : **Germain Cuvillier**

Organisme de rattachement : **S.D.A.O.**

Code patriarche : **11306**

N° de prescription : **2015-627600**

Année : **2016**

Inventaire des clichés photographiques et films

9 / 19

N°	Support	Sujet	Auteur	Orga- nisme	Contenant Type N°
PH 193	Photo numérique	Tr. 5, St. 18, vue d'ensemble vers le nord-ouest	Germain Cuvillier	S.D.A.O	CD / DVD
PH 194	Photo numérique	Tr. 5, St. 18, vue d'ensemble vers le nord-ouest	Germain Cuvillier	S.D.A.O	CD / DVD
PH 195	Photo numérique	Tr. 5, St. 29 et 30, vue d'ensemble vers le sud-ouest	Germain Cuvillier	S.D.A.O	CD / DVD
PH 196	Photo numérique	Tr. 5, St. 29 et 30, vue d'ensemble vers le sud-ouest	Germain Cuvillier	S.D.A.O	CD / DVD
PH 197	Photo numérique	Tr. 5, St. 29 et 30, vue d'ensemble vers le sud-ouest	Germain Cuvillier	S.D.A.O	CD / DVD
PH 198	Photo numérique	Tr. 5, St. 29, vue de détail vers le sud-est	Germain Cuvillier	S.D.A.O	CD / DVD
PH 199	Photo numérique	Tr. 5, St. 29, vue de détail vers l'est	Germain Cuvillier	S.D.A.O	CD / DVD
PH 200	Photo numérique	Tr. 5, St. 29, vue de détail vers l'ouest	Germain Cuvillier	S.D.A.O	CD / DVD
PH 201	Photo numérique	Tr. 5, St. 29, vue de détail vers l'ouest	Germain Cuvillier	S.D.A.O	CD / DVD
PH 202	Photo numérique	Tr. 5, St. 29, vue de détail vers l'ouest	Germain Cuvillier	S.D.A.O	CD / DVD
PH 203	Photo numérique	Tr. 5, St. 29, vue d'ensemble vers l'ouest	Germain Cuvillier	S.D.A.O	CD / DVD
PH 204	Photo numérique	Tr. 5, St. 29, vue d'ensemble vers l'ouest	Germain Cuvillier	S.D.A.O	CD / DVD
PH 205	Photo numérique	Tr. 5, St. 21, 22 et 23, vue d'ensemble vers le sud-ouest	Germain Cuvillier	S.D.A.O	CD / DVD
PH 206	Photo numérique	Tr. 5, St. 21, 22 et 23, vue d'ensemble vers le sud-ouest	Germain Cuvillier	S.D.A.O	CD / DVD
PH 207	Photo numérique	Tr. 4, St. 26, vue en coupe vers le nord-ouest	Germain Cuvillier	S.D.A.O	CD / DVD
PH 208	Photo numérique	Tr. 4, St. 26, vue en coupe vers le nord-ouest	Germain Cuvillier	S.D.A.O	CD / DVD
PH 209	Photo numérique	Tr. 5, St. 18, vue de détail verticale	Germain Cuvillier	S.D.A.O	CD / DVD
PH 210	Photo numérique	Tr. 5, St. 18, vue de détail en plan	Germain Cuvillier	S.D.A.O	CD / DVD
PH 211	Photo numérique	Tr. 5, St. 18, vue de détail en plan	Germain Cuvillier	S.D.A.O	CD / DVD
PH 212	Photo numérique	Tr. 5, St. 25, vue de détail verticale	Germain Cuvillier	S.D.A.O	CD / DVD
PH 213	Photo numérique	Tr. 5, St. 25, vue de détail verticale	Germain Cuvillier	S.D.A.O	CD / DVD
PH 214	Photo numérique	Tr. 5, St. 25, vue en coupe vers le nord-ouest	Germain Cuvillier	S.D.A.O	CD / DVD
PH 215	Photo numérique	Tr. 5, St. 25, vue en coupe vers le nord-ouest	Germain Cuvillier	S.D.A.O	CD / DVD
PH 216	Photo numérique	Tr. 5, St. 25, vue en coupe vers le nord-ouest	Germain Cuvillier	S.D.A.O	CD / DVD

Localisation : **Saint-Léger-en-Bray**

Le Village

Type d'opération : **Diagnostic**

Responsable d'opération : **Germain Cuvillier**

Organisme de rattachement : **S.D.A.O.**

Code patriarche : **11306**

N° de prescription : **2015-627600**

Année : **2016**

Inventaire des clichés photographiques et films

10 / 19

N°	Support	Sujet	Auteur	Orga-nisme	Contenant Type N°
PH 217	Photo numérique	Tr. 4, St. 16, vue de détail verticale	Germain Cuvillier	S.D.A.O	CD / DVD
PH 218	Photo numérique	Tr. 5, St. 18, vue d'ensemble vers le sud-ouest	Germain Cuvillier	S.D.A.O	CD / DVD
PH 219	Photo numérique	Tr. 5, St. 18, vue d'ensemble vers le sud-ouest	Germain Cuvillier	S.D.A.O	CD / DVD
PH 220	Photo numérique	Tr. 5, St. 18, vue d'ensemble vers le sud-ouest	Germain Cuvillier	S.D.A.O	CD / DVD
PH 221	Photo numérique	Tr. 5, St. 18, vue d'ensemble vers le sud-ouest	Germain Cuvillier	S.D.A.O	CD / DVD
PH 222	Photo numérique	Tr. 5, St. 18, vue d'ensemble vers le sud-ouest	Germain Cuvillier	S.D.A.O	CD / DVD
PH 223	Photo numérique	Tr. 5, St. 18, vue d'ensemble vers le sud-ouest	Germain Cuvillier	S.D.A.O	CD / DVD
PH 224	Photo numérique	Tr. 5, St. 18, vue d'ensemble vers le sud-ouest	Germain Cuvillier	S.D.A.O	CD / DVD
PH 225	Photo numérique	Tr. 5, St. 18, vue d'ensemble vers le nord-est	Germain Cuvillier	S.D.A.O	CD / DVD
PH 226	Photo numérique	Tr. 5, St. 18, vue en plan vers le sud-ouest	Germain Cuvillier	S.D.A.O	CD / DVD
PH 227	Photo numérique	Tr. 5, St. 18, vue en plan vers le sud-ouest	Germain Cuvillier	S.D.A.O	CD / DVD
PH 228	Photo numérique	Tr. 5, St. 18, vue en plan vers le sud-ouest	Germain Cuvillier	S.D.A.O	CD / DVD
PH 229	Photo numérique	Tr. 5, St. 18, vue en plan vers le sud-ouest	Germain Cuvillier	S.D.A.O	CD / DVD
PH 230	Photo numérique	Tr. 5, St. 18, vue en plan vers le sud-ouest	Germain Cuvillier	S.D.A.O	CD / DVD
PH 231	Photo numérique	Tr. 5, St. 18, vue en plan vers le sud-ouest	Germain Cuvillier	S.D.A.O	CD / DVD
PH 232	Photo numérique	Tr. 5, St. 18, vue en plan vers le sud-ouest	Germain Cuvillier	S.D.A.O	CD / DVD
PH 233	Photo numérique	Tr. 5, St. 18, vue d'ensemble vers le sud-ouest	Germain Cuvillier	S.D.A.O	CD / DVD
PH 234	Photo numérique	Tr. 5, St. 18, vue d'ensemble vers le sud-ouest	Germain Cuvillier	S.D.A.O	CD / DVD
PH 235	Photo numérique	vue générale du diagnostic vers le sud-ouest	Germain Cuvillier	S.D.A.O	CD / DVD
PH 236	Photo numérique	Tr. 4, Photo d'ambiance	Germain Cuvillier	S.D.A.O	CD / DVD
PH 237	Photo numérique	Tr. 5, St. 18, vue en plan vers le sud-ouest	Germain Cuvillier	S.D.A.O	CD / DVD
PH 238	Photo numérique	Tr. 5, St. 18, vue en plan vers le sud-ouest	Germain Cuvillier	S.D.A.O	CD / DVD
PH 239	Photo numérique	Tr. 5, St. 18, vue d'ensemble vers le nord-est	Germain Cuvillier	S.D.A.O	CD / DVD
PH 240	Photo numérique	Tr. 5, St. 18, vue d'ensemble vers le nord-est	Germain Cuvillier	S.D.A.O	CD / DVD

Localisation : **Saint-Léger-en-Bray**

Le Village

Type d'opération : **Diagnostic**

Responsable d'opération : **Germain Cuvillier**

Organisme de rattachement : **S.D.A.O.**

Code patriarche : **11306**

N° de prescription : **2015-627600**

Année : **2016**

Inventaire des clichés photographiques et films

11 / 19

N°	Support	Sujet	Auteur	Orga- nisme	Contenant Type N°
PH 241	Photo numérique	Tr. 5, St. 18, vue d'ensemble vers le nord-est	Germain Cuvillier	S.D.A.O	CD / DVD
PH 242	Photo numérique	Tr. 5, St. 18, vue d'ensemble vers le nord-est	Germain Cuvillier	S.D.A.O	CD / DVD
PH 243	Photo numérique	Tr. 5, St. 18, vue en plan vers le sud-ouest	Germain Cuvillier	S.D.A.O	CD / DVD
PH 244	Photo numérique	Tr. 4, St. 12, vue en coupe vers le sud-est	Germain Cuvillier	S.D.A.O	CD / DVD
PH 245	Photo numérique	Tr. 4, St. 12, vue en plan vers le nord-est	Germain Cuvillier	S.D.A.O	CD / DVD
PH 246	Photo numérique	Tr. 1, St. 1, vue d'ensemble vers le nord-est	Germain Cuvillier	S.D.A.O	CD / DVD
PH 247	Photo numérique	Tr. 1, St. 1, vue d'ensemble vers le nord-ouest	Germain Cuvillier	S.D.A.O	CD / DVD
PH 248	Photo numérique	Tr. 1, St. 1, vue d'ensemble vers le nord-ouest	Germain Cuvillier	S.D.A.O	CD / DVD
PH 249	Photo numérique	Tr. 1, St. 1, vue d'ensemble vers l'ouest	Germain Cuvillier	S.D.A.O	CD / DVD
PH 250	Photo numérique	Tr. 5, St. 25, vue en coupe vers le nord	Germain Cuvillier	S.D.A.O	CD / DVD
PH 251	Photo numérique	Tr. 5, St. 25, vue en coupe vers le nord	Germain Cuvillier	S.D.A.O	CD / DVD
PH 252	Photo numérique	Tr. 5, St. 25, vue en coupe vers le nord	Germain Cuvillier	S.D.A.O	CD / DVD
PH 253	Photo numérique	Tr. 5, St. 18, vue en coupe vers le sud-est	Germain Cuvillier	S.D.A.O	CD / DVD
PH 254	Photo numérique	Tr. 5, St. 18, vue en coupe vers le sud-est	Germain Cuvillier	S.D.A.O	CD / DVD
PH 255	Photo numérique	Tr. 5, St. 18, vue en coupe vers le sud-est	Germain Cuvillier	S.D.A.O	CD / DVD
PH 256	Photo numérique	Tr. 5, St. 18, vue en coupe vers le sud-est	Germain Cuvillier	S.D.A.O	CD / DVD
PH 257	Photo numérique	Tr. 5, St. 18, vue en coupe vers le sud-est	Germain Cuvillier	S.D.A.O	CD / DVD
PH 258	Photo numérique	Tr. 5, St. 18, vue en coupe vers le sud-est	Germain Cuvillier	S.D.A.O	CD / DVD
PH 259	Photo numérique	Tr. 5, St. 18, vue en coupe vers le sud-est	Germain Cuvillier	S.D.A.O	CD / DVD
PH 260	Photo numérique	Tr. 5, St. 18, vue en coupe vers le sud-est	Germain Cuvillier	S.D.A.O	CD / DVD
PH 261	Photo numérique	Tr. 5, St. 18, vue en coupe vers le sud-est	Germain Cuvillier	S.D.A.O	CD / DVD
PH 262	Photo numérique	Tr. 5, St. 18, vue en coupe vers le sud-est	Germain Cuvillier	S.D.A.O	CD / DVD
PH 263	Photo numérique	Tr. 5, St. 18, vue en coupe vers le sud-est	Germain Cuvillier	S.D.A.O	CD / DVD
PH 264	Photo numérique	Tr. 5, St. 19, vue d'ensemble vers le nord-ouest	Germain Cuvillier	S.D.A.O	CD / DVD

Localisation : **Saint-Léger-en-Bray**

Le Village

Type d'opération : **Diagnostic**

Responsable d'opération : **Germain Cuvillier**

Organisme de rattachement : **S.D.A.O.**

Code patriarche : **11306**

N° de prescription : **2015-627600**

Année : **2016**

Inventaire des clichés photographiques et films

12 / 19

N°	Support	Sujet	Auteur	Orga-nisme	Contenant Type N°
PH 265	Photo numérique	Tr. 5, St. 19, vue en coupe vers le sud-est	Germain Cuvillier	S.D.A.O	CD / DVD
PH 266	Photo numérique	Tr. 5, St. 19, vue en coupe vers le sud-est	Germain Cuvillier	S.D.A.O	CD / DVD
PH 267	Photo numérique	Tr. 5, St. 19, vue en coupe vers le sud-est	Germain Cuvillier	S.D.A.O	CD / DVD
PH 268	Photo numérique	Tr. 5, St. 36, vue en coupe vers le nord-ouest	Germain Cuvillier	S.D.A.O	CD / DVD
PH 269	Photo numérique	Tr. 5, St. 36, vue en coupe vers le nord-ouest	Germain Cuvillier	S.D.A.O	CD / DVD
PH 270	Photo numérique	Tr. 5, St. 36, vue en coupe vers le nord-ouest	Germain Cuvillier	S.D.A.O	CD / DVD
PH 271	Photo numérique	Tr. 5, St. 18 et 36, vue d'ensemble vers le nord	Germain Cuvillier	S.D.A.O	CD / DVD
PH 272	Photo numérique	Tr. 5, St. 18 et 36, vue d'ensemble vers le nord	Germain Cuvillier	S.D.A.O	CD / DVD
PH 273	Photo numérique	vue générale du diagnostic rebouché vers le sud-est	Germain Cuvillier	S.D.A.O	CD / DVD
PH 274	Photo numérique	Tr. 5, St. 18, vue d'ensemble vers le nord-est	Germain Cuvillier	S.D.A.O	CD / DVD
PH 275	Photo numérique	Tr. 5, St. 18, vue d'ensemble vers le nord-est	Germain Cuvillier	S.D.A.O	CD / DVD
PH 276	Photo numérique	Tr. 5, St. 18, vue d'ensemble vers le nord-est	Germain Cuvillier	S.D.A.O	CD / DVD
PH 277	Photo numérique	Tr. 5, St. 18, vue d'ensemble vers le nord-est	Germain Cuvillier	S.D.A.O	CD / DVD
PH 278	Photo numérique	vue générale du diagnostic rebouché vers le nord-ouest	Germain Cuvillier	S.D.A.O	CD / DVD
PH 279	Photo numérique	vue générale du diagnostic rebouché vers l'ouest	Germain Cuvillier	S.D.A.O	CD / DVD
PH 280	Photo numérique	vue générale du diagnostic rebouché vers le nord-ouest	Germain Cuvillier	S.D.A.O	CD / DVD
PH 281	Photo numérique	vue générale du diagnostic rebouché vers le sud-ouest	Germain Cuvillier	S.D.A.O	CD / DVD
PH 282	Photo numérique	vue générale du diagnostic rebouché vers le sud-ouest	Germain Cuvillier	S.D.A.O	CD / DVD
PH 283	Photo numérique	Tr. 5, St. 18, individu n °7	Germain Cuvillier	S.D.A.O	CD / DVD
PH 284	Photo numérique	Tr. 5, St. 18, individu n °7	Germain Cuvillier	S.D.A.O	CD / DVD
PH 285	Photo numérique	Tr. 5, St. 18, individu n °7	Germain Cuvillier	S.D.A.O	CD / DVD
PH 286	Photo numérique	Tr. 5, St. 18, individu n °7	Germain Cuvillier	S.D.A.O	CD / DVD
PH 287	Photo numérique	Tr. 5, St. 18, individu n °4	Germain Cuvillier	S.D.A.O	CD / DVD
PH 288	Photo numérique	Tr. 5, St. 18, individu n °4	Germain Cuvillier	S.D.A.O	CD / DVD

Localisation : **Saint-Léger-en-Bray**

Le Village

Type d'opération : **Diagnostic**

Responsable d'opération : **Germain Cuvillier**

Organisme de rattachement : **S.D.A.O.**

Code patriarche : **11306**

N° de prescription : **2015-627600**

Année : **2016**

Inventaire des clichés photographiques et films

13 / 19

N°	Support	Sujet	Auteur	Orga- nisme	Contenant Type N°
PH 289	Photo numérique	Tr. 5, St. 18, individu n °4	Germain Cuvillier	S.D.A.O	CD / DVD
PH 290	Photo numérique	Tr. 5, St. 18, individu n °12	Germain Cuvillier	S.D.A.O	CD / DVD
PH 291	Photo numérique	Tr. 5, St. 18, individu n °12	Germain Cuvillier	S.D.A.O	CD / DVD
PH 292	Photo numérique	Tr. 5, St. 18, individu n °12	Germain Cuvillier	S.D.A.O	CD / DVD
PH 293	Photo numérique	Tr. 5, St. 18, individu n °12	Germain Cuvillier	S.D.A.O	CD / DVD
PH 294	Photo numérique	Tr. 5, St. 18, individu n °2	Germain Cuvillier	S.D.A.O	CD / DVD
PH 295	Photo numérique	Tr. 5, St. 18, individu n °2	Germain Cuvillier	S.D.A.O	CD / DVD
PH 296	Photo numérique	Tr. 5, St. 18, individu n °2	Germain Cuvillier	S.D.A.O	CD / DVD
PH 297	Photo numérique	Tr. 5, St. 18, individu n °2	Germain Cuvillier	S.D.A.O	CD / DVD
PH 298	Photo numérique	Tr. 5, St. 18, individu n °2	Germain Cuvillier	S.D.A.O	CD / DVD
PH 299	Photo numérique	Tr. 5, St. 18, individu n °3	Germain Cuvillier	S.D.A.O	CD / DVD
PH 300	Photo numérique	Tr. 5, St. 18, individu n °3	Germain Cuvillier	S.D.A.O	CD / DVD
PH 301	Photo numérique	Tr. 5, St. 18, individu n °3	Germain Cuvillier	S.D.A.O	CD / DVD
PH 302	Photo numérique	Tr. 5, St. 18, individu n °3	Germain Cuvillier	S.D.A.O	CD / DVD
PH 303	Photo numérique	Tr. 5, St. 18, individu dessiné n °16	Germain Cuvillier	S.D.A.O	CD / DVD
PH 304	Photo numérique	Tr. 5, St. 18, individu dessiné n °16	Germain Cuvillier	S.D.A.O	CD / DVD
PH 305	Photo numérique	Tr. 5, St. 18, individu dessiné n °16	Germain Cuvillier	S.D.A.O	CD / DVD
PH 306	Photo numérique	Tr. 5, St. 18, individu dessiné n °16	Germain Cuvillier	S.D.A.O	CD / DVD
PH 307	Photo numérique	Tr. 1, St. 1, individu dessiné n °28	Germain Cuvillier	S.D.A.O	CD / DVD
PH 308	Photo numérique	Tr. 1, St. 1, individu dessiné n °28	Germain Cuvillier	S.D.A.O	CD / DVD
PH 309	Photo numérique	Tr. 1, St. 1, individu dessiné n °28	Germain Cuvillier	S.D.A.O	CD / DVD
PH 310	Photo numérique	Tr. 1, St. 1, individu dessiné n °28	Germain Cuvillier	S.D.A.O	CD / DVD
PH 311	Photo numérique	Tr. 1, St. 1, individu dessiné n °28	Germain Cuvillier	S.D.A.O	CD / DVD
PH 312	Photo numérique	Tr. 1, St. 1, individu dessiné n °28	Germain Cuvillier	S.D.A.O	CD / DVD

Localisation : **Saint-Léger-en-Bray**

Le Village

Type d'opération : **Diagnostic**

Responsable d'opération : **Germain Cuvillier**

Organisme de rattachement : **S.D.A.O.**

Code patriarche : **11306**

N° de prescription : **2015-627600**

Année : **2016**

Inventaire des clichés photographiques et films

14 / 19

N°	Support	Sujet	Auteur	Orga- nisme	Contenant Type N°
PH 313	Photo numérique	Tr. 1, St. , individu n °35	Germain Cuvillier	S.D.A.O	CD / DVD
PH 314	Photo numérique	Tr. 1, St. , individu n °35	Germain Cuvillier	S.D.A.O	CD / DVD
PH 315	Photo numérique	Tr. 1, St. , individu n °35	Germain Cuvillier	S.D.A.O	CD / DVD
PH 316	Photo numérique	Tr. 1, St. 1, individu dessiné n °21	Germain Cuvillier	S.D.A.O	CD / DVD
PH 317	Photo numérique	Tr. 1, St. 1, individu dessiné n °21	Germain Cuvillier	S.D.A.O	CD / DVD
PH 318	Photo numérique	Tr. 1, St. 1, individu dessiné n °21	Germain Cuvillier	S.D.A.O	CD / DVD
PH 319	Photo numérique	Tr. 1, St. 1, individu dessiné n °21	Germain Cuvillier	S.D.A.O	CD / DVD
PH 320	Photo numérique	Tr. 1, St. 1, individu dessiné n °21	Germain Cuvillier	S.D.A.O	CD / DVD
PH 321	Photo numérique	Tr. 1, St. 1, individu dessiné n °21	Germain Cuvillier	S.D.A.O	CD / DVD
PH 322	Photo numérique	Tr. 1, St. 1, individu dessiné n °21	Germain Cuvillier	S.D.A.O	CD / DVD
PH 323	Photo numérique	Tr. 1, St. 1, individu dessiné n °21	Germain Cuvillier	S.D.A.O	CD / DVD
PH 324	Photo numérique	Tr. 1, St. 1, individu dessiné n °21	Germain Cuvillier	S.D.A.O	CD / DVD
PH 325	Photo numérique	Tr. 5, St. 17, individu dessiné n °33	Germain Cuvillier	S.D.A.O	CD / DVD
PH 326	Photo numérique	Tr. 5, St. 17, individu dessiné n °33	Germain Cuvillier	S.D.A.O	CD / DVD
PH 327	Photo numérique	Tr. 5, St. 17, individu dessiné n °33	Germain Cuvillier	S.D.A.O	CD / DVD
PH 328	Photo numérique	Tr. 5, St. 17, individu dessiné n °33	Germain Cuvillier	S.D.A.O	CD / DVD
PH 329	Photo numérique	Tr. 5, St. 17, individu dessiné n °33	Germain Cuvillier	S.D.A.O	CD / DVD
PH 330	Photo numérique	Tr. 4, St. 33, individu dessiné n °31	Germain Cuvillier	S.D.A.O	CD / DVD
PH 331	Photo numérique	Tr. 4, St. 33, individu dessiné n °31	Germain Cuvillier	S.D.A.O	CD / DVD
PH 332	Photo numérique	Tr. 5, St. 25, individu dessiné n °29	Germain Cuvillier	S.D.A.O	CD / DVD
PH 333	Photo numérique	Tr. 5, St. 25, individu dessiné n °29	Germain Cuvillier	S.D.A.O	CD / DVD
PH 334	Photo numérique	Tr. 5, St. 25, individu dessiné n °29	Germain Cuvillier	S.D.A.O	CD / DVD
PH 335	Photo numérique	Tr. 5, St. 25, individu dessiné n °29	Germain Cuvillier	S.D.A.O	CD / DVD
PH 336	Photo numérique	Tr. 5, St. 25, individu dessiné n °29	Germain Cuvillier	S.D.A.O	CD / DVD

Localisation : **Saint-Léger-en-Bray**

Le Village

Type d'opération : **Diagnostic**

Responsable d'opération : **Germain Cuvillier**

Organisme de rattachement : **S.D.A.O.**

Code patriarche : **11306**

N° de prescription : **2015-627600**

Année : **2016**

Inventaire des clichés photographiques et films

15 / 19

N°	Support	Sujet	Auteur	Orga- nisme	Contenant Type N°
PH 337	Photo numérique	Tr. 5, St. 25, individu dessiné n °29	Germain Cuvillier	S.D.A.O	CD / DVD
PH 338	Photo numérique	Tr. 5, St. 36	Germain Cuvillier	S.D.A.O	CD / DVD
PH 339	Photo numérique	Tr. 5, St. 36	Germain Cuvillier	S.D.A.O	CD / DVD
PH 340	Photo numérique	Tr. 4, St. 33, individu dessiné n °31	Germain Cuvillier	S.D.A.O	CD / DVD
PH 341	Photo numérique	Tr. 5, St. 18	Germain Cuvillier	S.D.A.O	CD / DVD
PH 342	Photo numérique	Tr. 5, St. 18	Germain Cuvillier	S.D.A.O	CD / DVD
PH 343	Photo numérique	Tr. 5, St. 18	Germain Cuvillier	S.D.A.O	CD / DVD
PH 344	Photo numérique	Tr. 5, St. 18	Germain Cuvillier	S.D.A.O	CD / DVD
PH 345	Photo numérique	Tr. 5, St. 18	Germain Cuvillier	S.D.A.O	CD / DVD
PH 346	Photo numérique	Tr. 5, St. 18	Germain Cuvillier	S.D.A.O	CD / DVD
PH 347	Photo numérique	Tr. 5, St. 18	Germain Cuvillier	S.D.A.O	CD / DVD
PH 348	Photo numérique	Tr. 5, St. 18	Germain Cuvillier	S.D.A.O	CD / DVD
PH 349	Photo numérique	Tr. 5, St. 18	Germain Cuvillier	S.D.A.O	CD / DVD
PH 350	Photo numérique	Tr. 4, St. 16	Germain Cuvillier	S.D.A.O	CD / DVD
PH 351	Photo numérique	Tr. 4, St. 16	Germain Cuvillier	S.D.A.O	CD / DVD
PH 352	Photo numérique	Tr. 4, St. 16	Germain Cuvillier	S.D.A.O	CD / DVD
PH 353	Photo numérique	Tr. 4, St. 16	Germain Cuvillier	S.D.A.O	CD / DVD
PH 354	Photo numérique	Tr. 4, St. 16	Germain Cuvillier	S.D.A.O	CD / DVD
PH 355	Photo numérique	Tr. 4, St. 16	Germain Cuvillier	S.D.A.O	CD / DVD
PH 356	Photo numérique	Tr. 4, St. 16	Germain Cuvillier	S.D.A.O	CD / DVD
PH 357	Photo numérique	Tr. 4, St. 16	Germain Cuvillier	S.D.A.O	CD / DVD
PH 358	Photo numérique	Tr. 4, St. 16	Germain Cuvillier	S.D.A.O	CD / DVD
PH 359	Photo numérique	Tr. 2, St. 6, individu dessiné n °24	Germain Cuvillier	S.D.A.O	CD / DVD
PH 360	Photo numérique	Tr. 2, St. 6, individu dessiné n °24	Germain Cuvillier	S.D.A.O	CD / DVD

Localisation : **Saint-Léger-en-Bray**

Le Village

Type d'opération : **Diagnostic**

Responsable d'opération : **Germain Cuvillier**

Organisme de rattachement : **S.D.A.O.**

Code patriarche : **11306**

N° de prescription : **2015-627600**

Année : **2016**

Inventaire des clichés photographiques et films

16 / 19

N°	Support	Sujet	Auteur	Orga- nisme	Contenant Type N°
PH 361	Photo numérique	Tr. 2, St. 6, individu dessiné n °24	Germain Cuvillier	S.D.A.O	CD / DVD
PH 362	Photo numérique	Tr. 5, Mobilier, TV	Germain Cuvillier	S.D.A.O	CD / DVD
PH 363	Photo numérique	Tr. 5, Mobilier, TV	Germain Cuvillier	S.D.A.O	CD / DVD
PH 364	Photo numérique	Tr. 5, Mobilier, TV	Germain Cuvillier	S.D.A.O	CD / DVD
PH 365	Photo numérique	Tr. 5, St. 18, individu n °17	Germain Cuvillier	S.D.A.O	CD / DVD
PH 366	Photo numérique	Tr. 5, St. 18, individu n °17	Germain Cuvillier	S.D.A.O	CD / DVD
PH 367	Photo numérique	Tr. 5, St. 18, individu n °17	Germain Cuvillier	S.D.A.O	CD / DVD
PH 368	Photo numérique	Tr. 5, St. 18, individu n °17	Germain Cuvillier	S.D.A.O	CD / DVD
PH 369	Photo numérique	Tr. 5, St. 18, individu n °17	Germain Cuvillier	S.D.A.O	CD / DVD
PH 370	Photo numérique	Tr. 5, St. 18, individu n °17	Germain Cuvillier	S.D.A.O	CD / DVD
PH 371	Photo numérique	Tr. 5, St. 18, individu n °17	Germain Cuvillier	S.D.A.O	CD / DVD
PH 372	Photo numérique	Tr. 5, St. 18, individu n °11 / individu dessiné n °15	Germain Cuvillier	S.D.A.O	CD / DVD
PH 373	Photo numérique	Tr. 5, St. 18, individu n °11 / individu dessiné n °15	Germain Cuvillier	S.D.A.O	CD / DVD
PH 374	Photo numérique	Tr. 5, St. 18, individu n °11 / individu dessiné n °15	Germain Cuvillier	S.D.A.O	CD / DVD
PH 375	Photo numérique	Tr. 5, St. 18, individu n °14	Germain Cuvillier	S.D.A.O	CD / DVD
PH 376	Photo numérique	Tr. 5, St. 18, individu n °14	Germain Cuvillier	S.D.A.O	CD / DVD
PH 377	Photo numérique	Tr. 5, St. 18, individu n °14	Germain Cuvillier	S.D.A.O	CD / DVD
PH 378	Photo numérique	Tr. 5, St. 18, individu n °14	Germain Cuvillier	S.D.A.O	CD / DVD
PH 379	Photo numérique	Tr. 5, St. 18, individu n°9	Germain Cuvillier	S.D.A.O	CD / DVD
PH 380	Photo numérique	Tr. 5, St. 18, individu n°9	Germain Cuvillier	S.D.A.O	CD / DVD
PH 381	Photo numérique	Tr. 5, St. 18, individu n°9	Germain Cuvillier	S.D.A.O	CD / DVD
PH 382	Photo numérique	Tr. 5, St. 18, individu n°10	Germain Cuvillier	S.D.A.O	CD / DVD
PH 383	Photo numérique	Tr. 5, St. 18, individu n°10	Germain Cuvillier	S.D.A.O	CD / DVD
PH 384	Photo numérique	Tr. 5, St. 18, individu n°10	Germain Cuvillier	S.D.A.O	CD / DVD

Localisation : **Saint-Léger-en-Bray**

Le Village

Type d'opération : **Diagnostic**

Responsable d'opération : **Germain Cuvillier**

Organisme de rattachement : **S.D.A.O.**

Code patriarche : **11306**

N° de prescription : **2015-627600**

Année : **2016**

Inventaire des clichés photographiques et films

17 / 19

N°	Support	Sujet	Auteur	Orga- nisme	Contenant Type N°
PH 385	Photo numérique	Tr. 5, St. 18, individu n°10	Germain Cuvillier	S.D.A.O	CD / DVD
PH 386	Photo numérique	Tr. 5, St. 18, individu n°16	Germain Cuvillier	S.D.A.O	CD / DVD
PH 387	Photo numérique	Tr. 5, St. 18, individu n°16	Germain Cuvillier	S.D.A.O	CD / DVD
PH 388	Photo numérique	Tr. 5, St. 18, individu n°16	Germain Cuvillier	S.D.A.O	CD / DVD
PH 389	Photo numérique	Tr. 5, St. 18	Germain Cuvillier	S.D.A.O	CD / DVD
PH 390	Photo numérique	Tr. 5, St. 18	Germain Cuvillier	S.D.A.O	CD / DVD
PH 391	Photo numérique	Tr. 5, St. 18	Germain Cuvillier	S.D.A.O	CD / DVD
PH 392	Photo numérique	Tr. 5, St. 18	Germain Cuvillier	S.D.A.O	CD / DVD
PH 393	Photo numérique	Tr. 5, St. 18	Germain Cuvillier	S.D.A.O	CD / DVD
PH 394	Photo numérique	Tr. 5, St. 18	Germain Cuvillier	S.D.A.O	CD / DVD
PH 395	Photo numérique	Tr. 5, St. 18	Germain Cuvillier	S.D.A.O	CD / DVD
PH 396	Photo numérique	Tr. 5, St. 18	Germain Cuvillier	S.D.A.O	CD / DVD
PH 397	Photo numérique	Tr. 5, St. 18	Germain Cuvillier	S.D.A.O	CD / DVD
PH 398	Photo numérique	Tr. 5, St. 18	Germain Cuvillier	S.D.A.O	CD / DVD
PH 399	Photo numérique	Tr. 5, St. 18	Germain Cuvillier	S.D.A.O	CD / DVD
PH 400	Photo numérique	Tr. 5, St. 18	Germain Cuvillier	S.D.A.O	CD / DVD
PH 401	Photo numérique	Tr. 5, St. 18	Germain Cuvillier	S.D.A.O	CD / DVD
PH 402	Photo numérique	Tr. 5, St. 18, individu n°6	Germain Cuvillier	S.D.A.O	CD / DVD
PH 403	Photo numérique	Tr. 5, St. 18, individu n°6	Germain Cuvillier	S.D.A.O	CD / DVD
PH 404	Photo numérique	Tr. 5, St. 18, individu n°6	Germain Cuvillier	S.D.A.O	CD / DVD
PH 405	Photo numérique	Tr. 5, St. 18, individu n°6	Germain Cuvillier	S.D.A.O	CD / DVD
PH 406	Photo numérique	Tr. 5, St. 18, individu n°5	Germain Cuvillier	S.D.A.O	CD / DVD
PH 407	Photo numérique	Tr. 5, St. 18, individu n°5	Germain Cuvillier	S.D.A.O	CD / DVD
PH 408	Photo numérique	Tr. 5, St. 18, individu n°5	Germain Cuvillier	S.D.A.O	CD / DVD

Localisation : **Saint-Léger-en-Bray**

Le Village

Type d'opération : **Diagnostic**

Responsable d'opération : **Germain Cuvillier**

Organisme de rattachement : **S.D.A.O.**

Code patriarche : **11306**

N° de prescription : **2015-627600**

Année : **2016**

Inventaire des clichés photographiques et films

18 / 19

N°	Support	Sujet	Auteur	Orga- nisme	Contenant Type N°
PH 409	Photo numérique	Tr. 2, St. 6, individu dessiné n°24	Germain Cuvillier	S.D.A.O	CD / DVD
PH 410	Photo numérique	Tr. 2, St. 6, individu dessiné n°24	Germain Cuvillier	S.D.A.O	CD / DVD
PH 411	Photo numérique	Tr. 2, St. 6, individu dessiné n°24	Germain Cuvillier	S.D.A.O	CD / DVD
PH 412	Photo numérique	Tr. 2, St. 6, individu dessiné n°24	Germain Cuvillier	S.D.A.O	CD / DVD
PH 413	Photo numérique	Tr. 2, St. 6, individu dessiné n°24	Germain Cuvillier	S.D.A.O	CD / DVD
PH 414	Photo numérique	Tr. 5, St. 18, individu n°1	Germain Cuvillier	S.D.A.O	CD / DVD
PH 415	Photo numérique	Tr. 5, St. 18, individu n°1	Germain Cuvillier	S.D.A.O	CD / DVD
PH 416	Photo numérique	Tr. 5, St. 18, individu n°1	Germain Cuvillier	S.D.A.O	CD / DVD
PH 417	Photo numérique	Tr. 5, St. 18, individu n°8	Germain Cuvillier	S.D.A.O	CD / DVD
PH 418	Photo numérique	Tr. 5, St. 18, individu n°8	Germain Cuvillier	S.D.A.O	CD / DVD
PH 419	Photo numérique	Tr. 5, St. 18, individu n°8	Germain Cuvillier	S.D.A.O	CD / DVD
PH 420	Photo numérique	Tr. 5, St. 18, individu n°8	Germain Cuvillier	S.D.A.O	CD / DVD
PH 421	Photo numérique	Tr. 5, St. 18, individu n°8	Germain Cuvillier	S.D.A.O	CD / DVD
PH 422	Photo numérique	Tr. 5, St. 23, individu dessiné n°17	Germain Cuvillier	S.D.A.O	CD / DVD
PH 423	Photo numérique	Tr. 5, St. 23, individu dessiné n°17	Germain Cuvillier	S.D.A.O	CD / DVD
PH 424	Photo numérique	Tr. 5, St. 23, individu dessiné n°17	Germain Cuvillier	S.D.A.O	CD / DVD
PH 425	Photo numérique	Tr. 4, St. 13, individu dessiné n°30	Germain Cuvillier	S.D.A.O	CD / DVD
PH 426	Photo numérique	Tr. 4, St. 13, individu dessiné n°30	Germain Cuvillier	S.D.A.O	CD / DVD
PH 427	Photo numérique	Tr. 4, St. 13, individu dessiné n°30	Germain Cuvillier	S.D.A.O	CD / DVD
PH 428	Photo numérique	Tr. 4, St. 13, individu dessiné n°30	Germain Cuvillier	S.D.A.O	CD / DVD
PH 429	Photo numérique	Tr. 4, St. 13, individu dessiné n°30	Germain Cuvillier	S.D.A.O	CD / DVD
PH 430	Photo numérique	Tr. 4, St. 13, individu dessiné n°30	Germain Cuvillier	S.D.A.O	CD / DVD
PH 431	Photo numérique	Tr. 2, T.V., individu dessiné n°34	Germain Cuvillier	S.D.A.O	CD / DVD
PH 432	Photo numérique	Tr. 2, T.V., individu dessiné n°34	Germain Cuvillier	S.D.A.O	CD / DVD

Localisation : **Saint-Léger-en-Bray**

Le Village

Type d'opération : **Diagnostic**

Responsable d'opération : **Germain Cuvillier**

Organisme de rattachement : **S.D.A.O.**

Code patriarche : **11306**

N° de prescription : **2015-627600**

Année : **2016**

Inventaire des clichés photographiques et films

19 / 19

N°	Support	Sujet	Auteur	Orga- nisme	Contenant Type N°
PH 433	Photo numérique	Tr. 2, T.V., individu dessiné n°34	Germain Cuvillier	S.D.A.O	CD / DVD
PH 434	Photo numérique	Tr. 2, T.V., individu dessiné n°34	Germain Cuvillier	S.D.A.O	CD / DVD